



РОССИЙСКАЯ ФЕДЕРАЦИЯ
КАЛУЖСКАЯ ОБЛАСТЬ

ГОРОДСКАЯ УПРАВА ГОРОДА КАЛУГИ ПОСТАНОВЛЕНИЕ

от 03.03.2014

№ 69-И

Об утверждении схем границ прилегающих к некоторым организациям и объектам территорий, на которых не допускается розничная продажа алкогольной продукции

На основании Федерального закона от 22.11.1995 № 171-ФЗ «О государственном регулировании производства и оборота этилового спирта, алкогольной и спиртосодержащей продукции и об ограничении потребления (распития) алкогольной продукции», постановления Правительства Российской Федерации от 27.12.2012 № 1425 «Об определении органами государственной власти субъектов Российской Федерации мест массового скопления граждан и мест нахождения источников повышенной опасности, в которых не допускается розничная продажа алкогольной продукции, а также определении органами местного самоуправления границ прилегающих к некоторым организациям и объектам территорий, на которых не допускается розничная продажа алкогольной продукции», Закона Калужской области от 06.04.2006 № 182-ОЗ «О регулировании отдельных правоотношений в сфере оборота алкогольной продукции на территории Калужской области», постановления Городской Управы города Калуги от 15.04.2013 № 94-п «Об определении порядка определения границ прилегающих к некоторым организациям и объектам территорий, на которых не допускается розничная продажа алкогольной продукции и о признании утратившим силу постановления Городского Головы города Калуги от 18.08.2005 № 251-п «Об определении прилегающих территорий, на которых не допускается розничная продажа алкогольной продукции», Устава муниципального образования «Город Калуга», решения Городской Думы города Калуги от 28.10.2013 № 136 «О назначении исполняющим полномочия Городского Головы города Калуги Баранова К.В.» **ПОСТАНОВЛЯЮ:**

1. Утвердить схемы границ прилегающих к некоторым организациям и объектам территорий, на которых не допускается розничная продажа алкогольной продукции:

1.1. Схема границ прилегающих территорий к ООО «Медицинский центр «Жизнь без лекарств», ООО «Стоматологическая клиника «Приват – Практика» (г.Калуга, ул.Московская, д.184а) и ООО «Медицинский центр – Доктор Середа» (г.Калуга, ул.Московская, д.184 корп.1) (приложение 1).

1.2. Схема границ прилегающих территорий к МУЗ «Калужская городская больница № 5» (г.Калуга, ул.Ленина, д.39) и ООО «Доктор Стом» (г.Калуга, ул.Карла Либкнехта, д.13, пом.13) (приложение 2).

1.3. Схема границ прилегающих территорий к ООО «СТОМАТОЛОГиЯ» (г.Калуга, ул.Ленина, д.22) и ООО «НПФ «Атмосфера» (г.Калуга, ул.Ленина, д.25) (приложение 3).

1.4. Схема границ прилегающих территорий к ООО «Улыбка», ООО «МТК «МГ» (г.Калуга, ул.Ленина, д.53 корп.2) и филиалу НОУ ВПО «Институт международного права и экономики имени А.С.Грибоедова» в г.Калуге (г.Калуга, ул.Ленина, д.51) (приложение 4).

1.5. Схема границ прилегающих территорий к учреждению здравоохранения «Медико-санитарная часть № 1» (г.Калуга, ул.Московская, д.241) (приложение 5).

1.6. Схема границ прилегающих территорий к ГБУЗ КО «Городская поликлиника № 6» (г.Калуга, ул.Ленина, д.29) (приложение 6).

1.7. Схема границ прилегающих территорий к ГБУЗ КО «Городская поликлиника № 2» (г.Калуга, ул.Социалистическая, д.6 корп.1), ООО «Клиника Платонова» (г.Калуга, ул.Социалистическая, д.11) и ГБУЗ КО «Детская городская больница» (г.Калуга, ул.Социалистическая, д.6, пом.№ 65) (приложение 7).

1.8. Схема границ прилегающих территорий к ООО «Инвитро-Калуга» и ООО «Медицина-Элит» (г.Калуга, ул.Поле Свободы, д.129) (приложение 8).

1.9. Схема границ прилегающих территорий к ГБУЗ КО «Детская городская больница» (г.Калуга, ул.Вилонова, д.27, г.Калуга, ул.Салтыкова-Щедрина, д.11, г.Калуга, ул.Салтыкова-Щедрина, д.13), АНО «Многопрофильный УКК» (г.Калуга, ул.Вилонова, д.23), ИП Соложенков Роман Александрович (г.Калуга, ул.Вилонова, д.31) и ООО «Про-Дента-Люкс» (г.Калуга, ул.Вилонова, д.35) (приложение 9).

1.10. Схема границ прилегающих территорий к МУЗ «Первая городская больница имени Красного Креста» (г.Калуга, ул.Луначарского, д.45, пом.57, г.Калуга, ул.Никитина, д.2, г.Калуга, ул.Никитина, д.3) и ГБУЗ «Калужский облкожвендиспансер» (г.Калуга, ул.Первомайская, д.33) (приложение 10).

1.11. Схема границ прилегающих территорий к ГАУЗ КО КОЦ СПИД и ИЗ (г.Калуга, ул.Степана Разина, д.1) (приложение 11).

1.12. Схема границ прилегающих территорий к ООО «Калуга-Паритет «Н» (г.Калуга, ул.Кирова, д.74) (приложение 12).

2. Настоящее постановление подлежит официальному опубликованию в газете «Калужская неделя» и размещению на официальном сайте Городской Управы города Калуги в сети Интернет в течение десяти дней после его подписания.

3. Настоящее постановление вступает в силу по истечении десяти дней после его официального опубликования.

4. Контроль за исполнением настоящего постановления возложить на управление строительства и земельных отношений города Калуги.

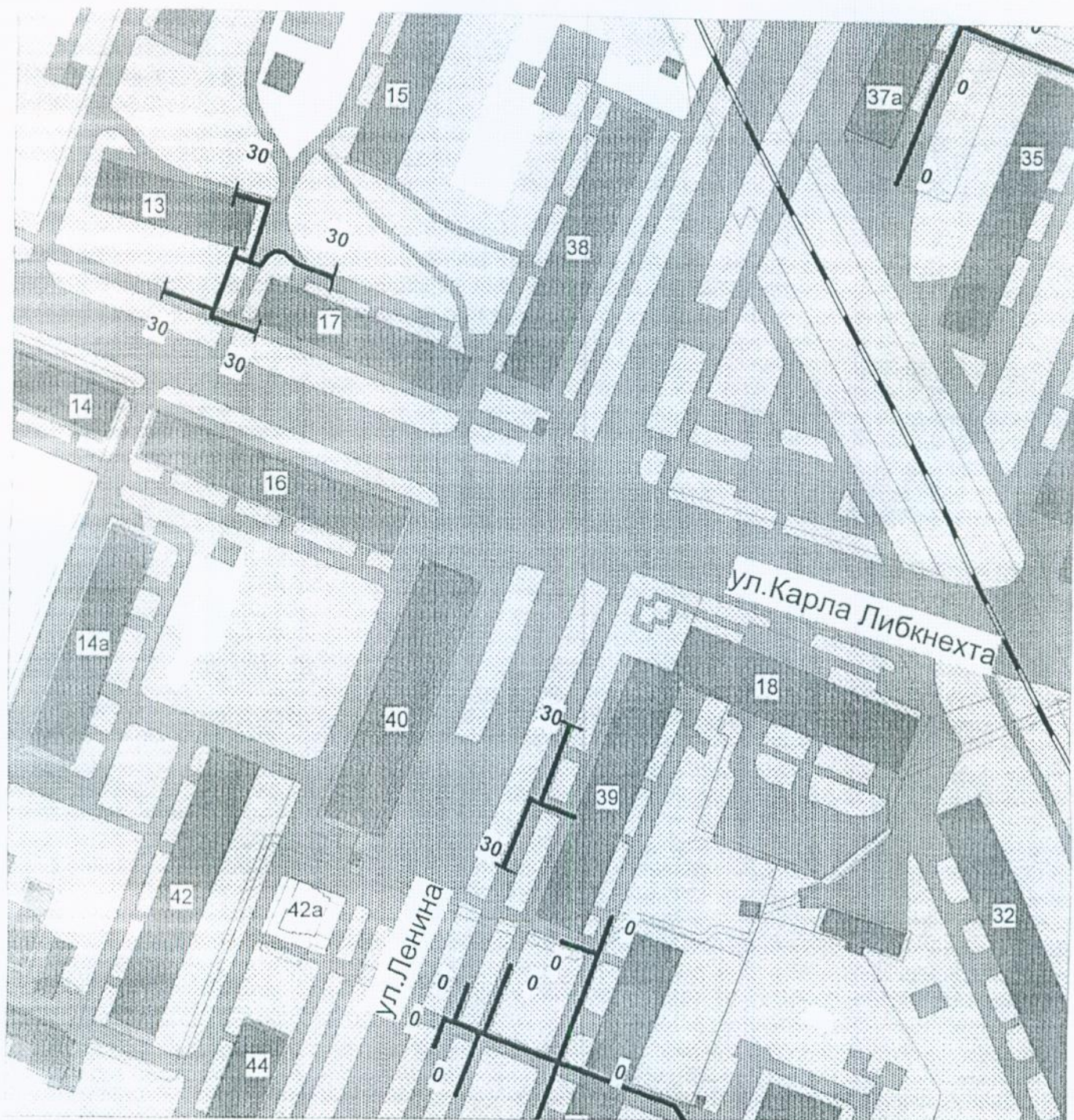
Исполняющий полномочия
Городского Головы города Калуги



[Handwritten signature]

К.В.Баранов

Схема границ прилегающих территорий к
МУЗ «Калужская городская больница № 5»
(г.Калуга, ул.Ленина, д.39) и
ООО «Доктор Стом»
(г.Калуга, ул.Карла Либкнехта, д.13, пом.13)



Приложение 1 к постановлению
Городской Управы города Калуги
от «23» 03 2014 № 69-н

Схема границ прилегающих территорий к
ООО «Медицинский центр «Жизнь без лекарств»,
ООО «Стоматологическая клиника «Приват – Практика»
(г.Калуга, ул.Московская, д.184а) и
ООО «Медицинский центр – Доктор Середа»
(г.Калуга, ул.Московская, д.184, корп.1)

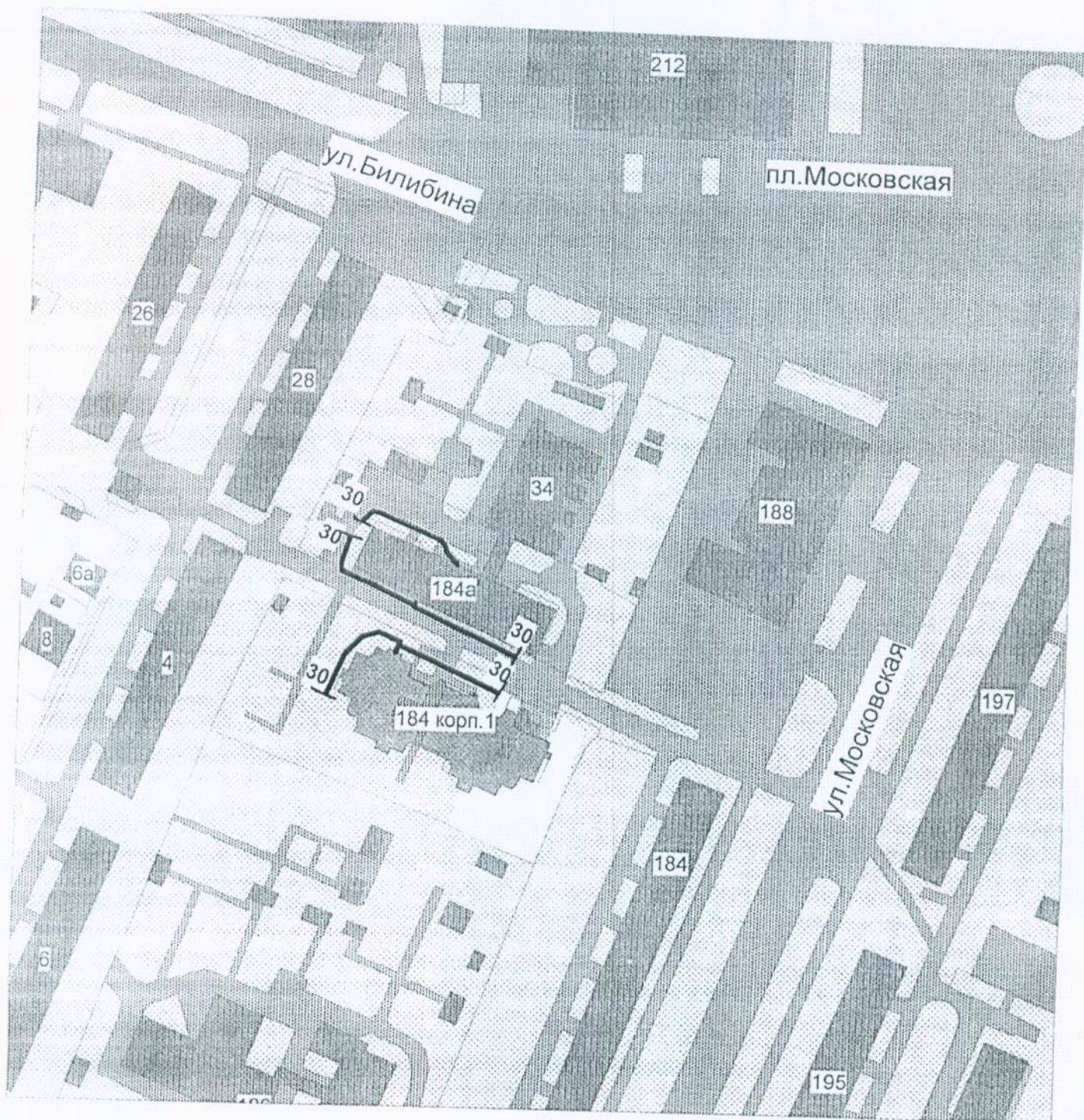


Схема границ прилегающих территорий к
ООО «СТОМАТОЛОГИЯ»
(г.Калуга, ул.Ленина, д.22) и
ООО «НПФ «Атмосфера»
(г.Калуга, ул.Ленина, д.25)

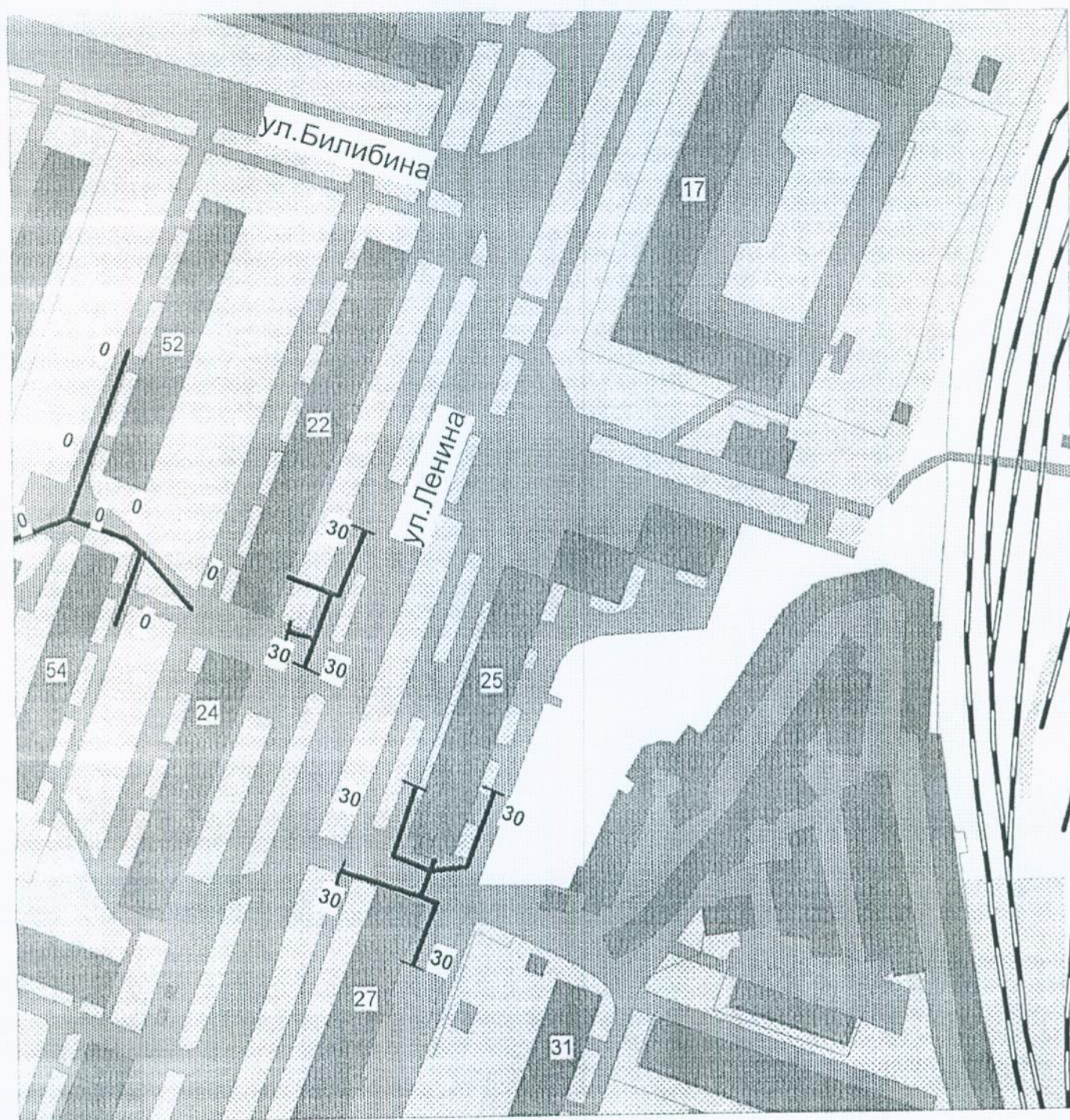




Схема границ прилегающих территорий к
ООО «Улыбка», ООО «МТК «МГ»
(г.Калуга, ул.Ленина, д.53, корп.2) и
филиалу НОУ ВПО
«Институт международного права и экономики
имени А.С.Грибоедова» в г.Калуге
(г.Калуга, ул.Ленина, д.51)



Приложение 5 к постановлению
Городской Управы города Калуги
от «03» 03 2014 № 69-и

Схема границ прилегающих территорий к
учреждению здравоохранения «Медико-санитарная часть № 1»
(г.Калуга, ул.Московская, д.241)



Приложение 6 к постановлению
Городской Управы города Калуги
от «03» 03 2014 № 69-н

Схема границ прилегающих территорий к
ГБУЗ КО «Городская поликлиника № 6»
(г.Калуга, ул.Ленина, д.29)

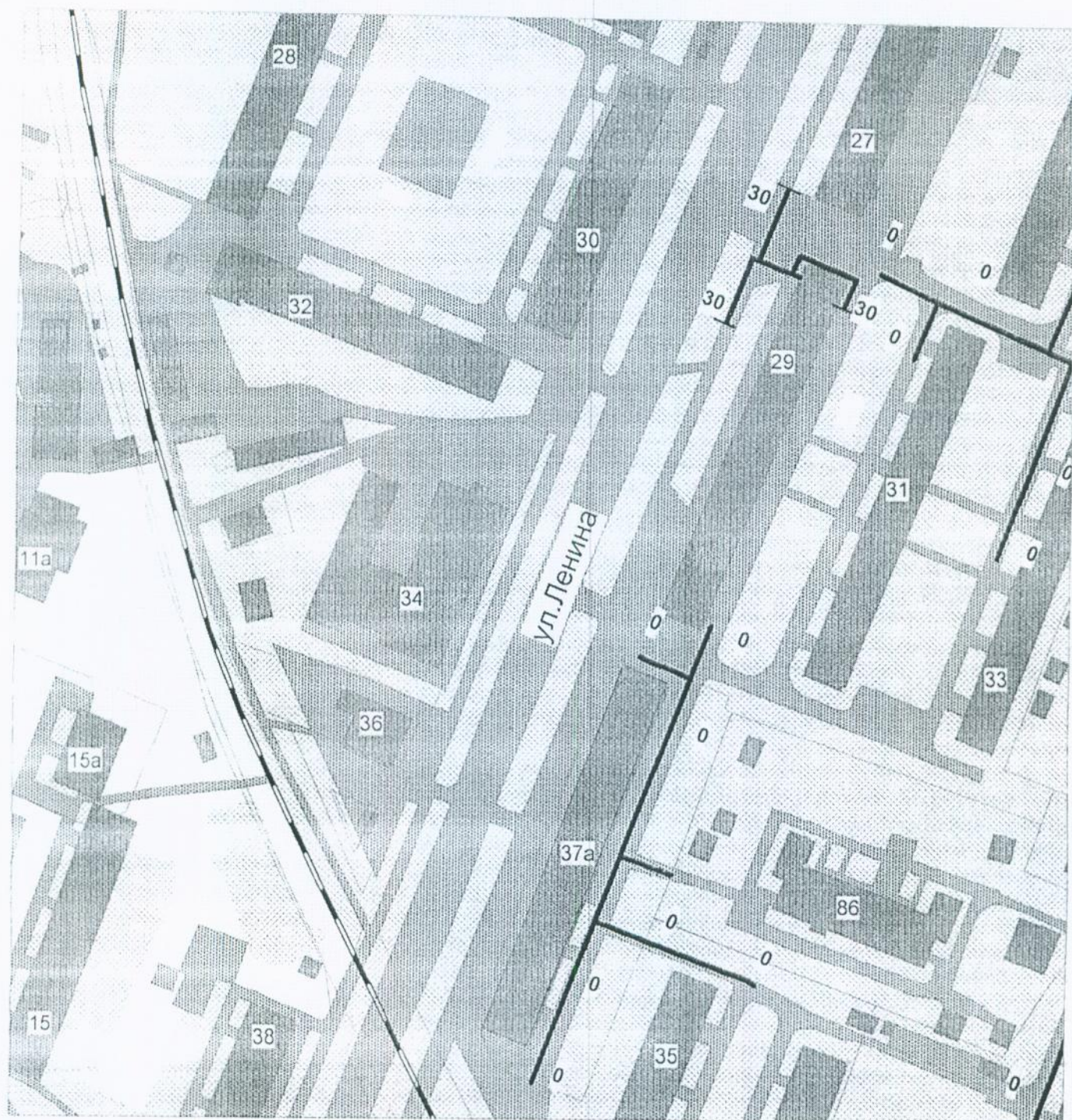


Схема границ прилегающих территорий к
ГБУЗ КО «Городская поликлиника № 2»
(г.Калуга, ул.Социалистическая, д.6, корп.1),
ООО «Клиника Платонова»
(г.Калуга, ул.Социалистическая, д.11) и
ГБУЗ КО «Детская городская больница»
(г.Калуга, ул.Социалистическая, д.6, пом.№ 65)

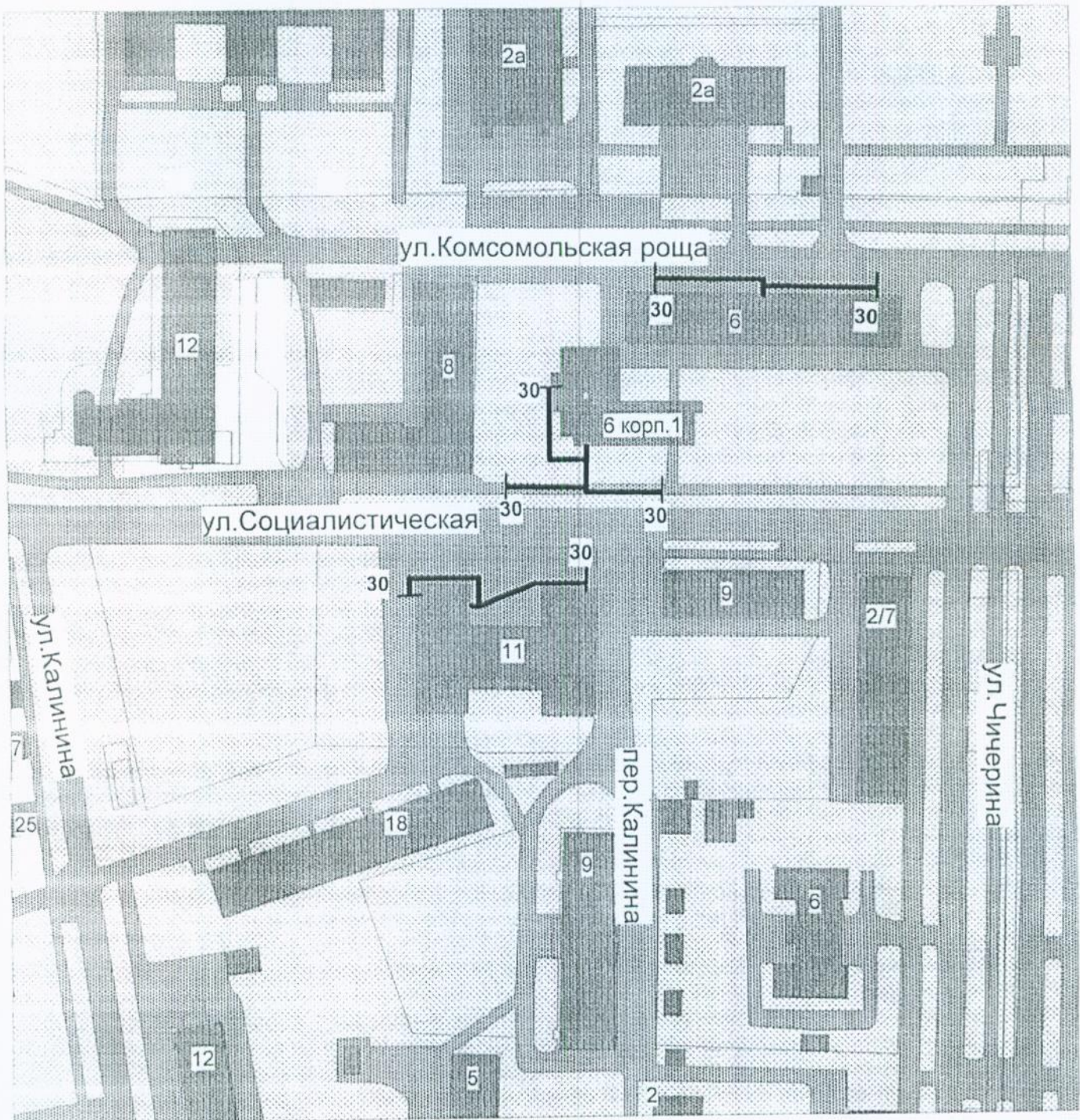


Схема границ прилегающих территорий к
ООО «Инвитро-Калуга» и ООО «Медицина-Элит»
(г.Калуга, ул.Поле Свободы, д.129)

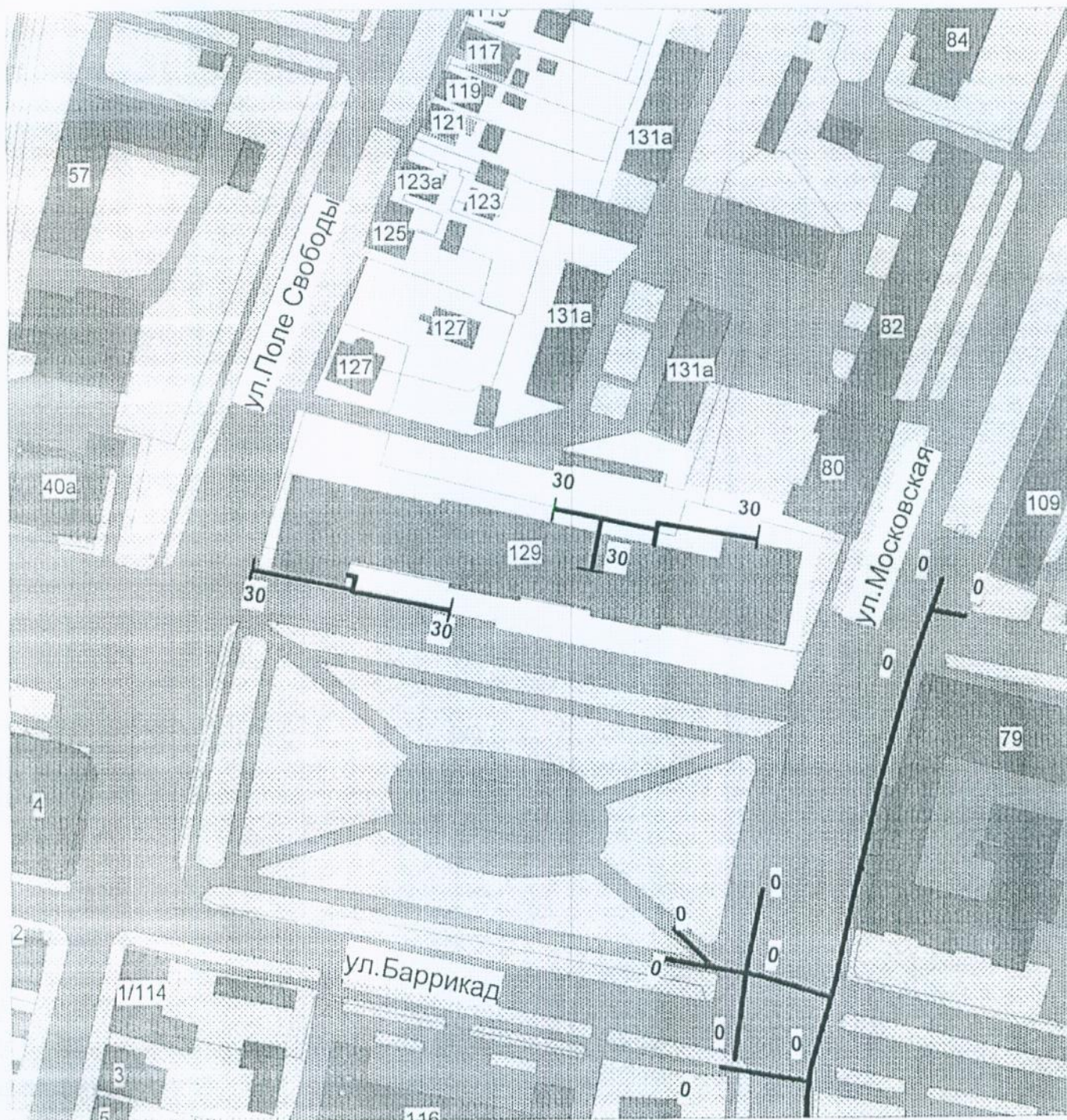


Схема границ прилегающих территорий к
ГБУЗ КО «Детская городская больница»
(г.Калуга, ул.Вилонова, д.27, г.Калуга, ул.Салтыкова-Щедрина, д.11,
г.Калуга, ул.Салтыкова-Щедрина, д.13),
АНО «Многопрофильный УКК» (г.Калуга, ул.Вилонова, д.23),
ИП Соложенков Роман Александрович (г.Калуга, ул.Вилонова, д.31) и
ООО «Про-Дента-Люкс» (г.Калуга, ул.Вилонова, д.35)

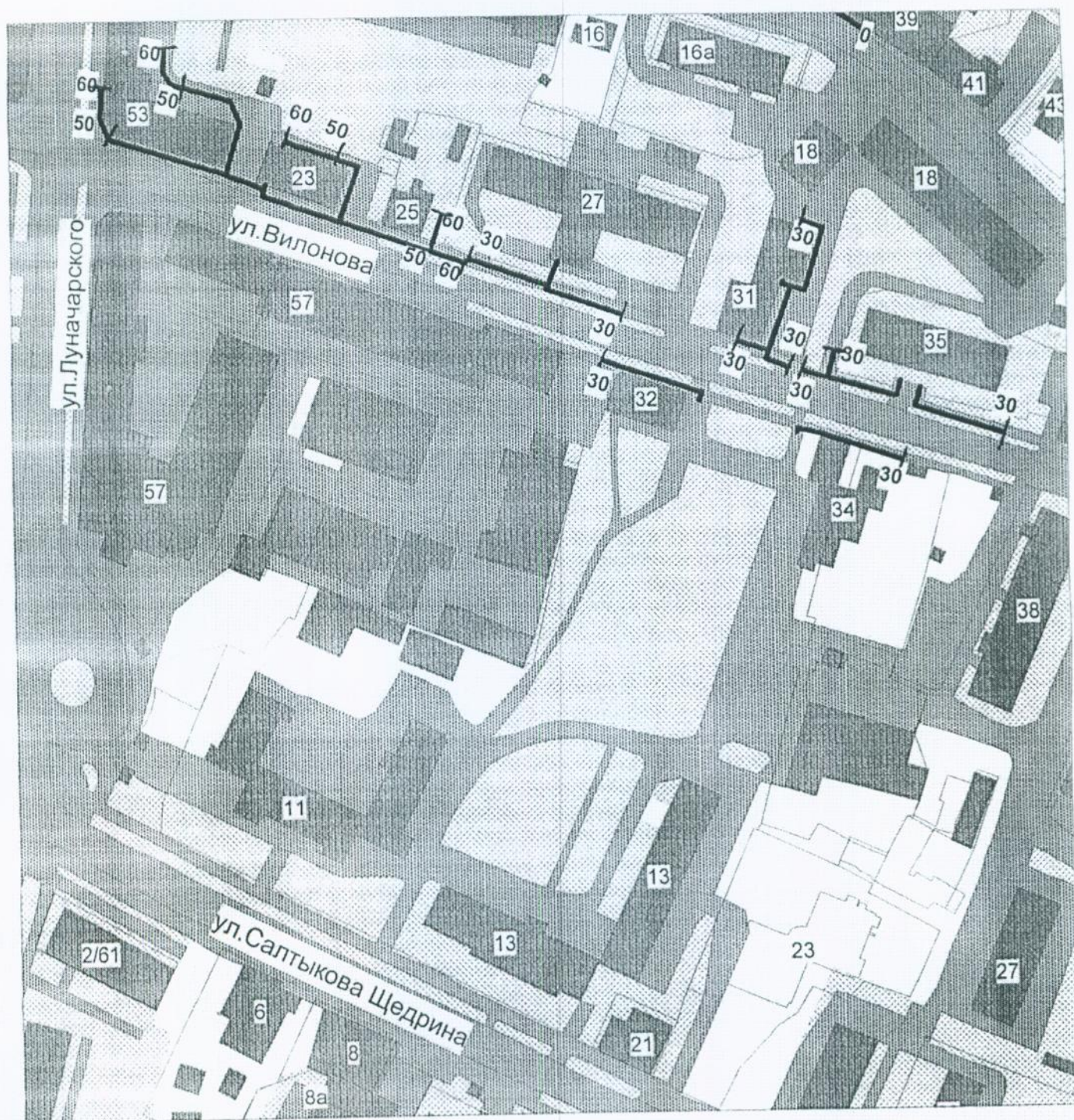


Схема границ прилегающих территорий к
МУЗ «Первая городская больница имени Красного Креста»
(г.Калуга, ул.Луначарского, д.45, пом.57, г.Калуга, ул.Никитина, д.2,
г.Калуга, ул.Никитина, д.3) и
ГБУЗ «Калужский облкожвендиспансер»
(г.Калуга, ул.Первомайская, д.33)



Схема границ прилегающих территорий к
ГАУЗ КО КОЦ СПИД и ИЗ
(г.Калуга, ул.Степана Разина, д.1)




Схема границ прилегающих территорий к
ООО «Калуга-Паритет «Н»
(г.Калуга, ул.Кирова, д.74)

