



РОССИЙСКАЯ ФЕДЕРАЦИЯ
КАЛУЖСКАЯ ОБЛАСТЬ

ГОРОДСКАЯ УПРАВА ГОРОДА КАЛУГИ ПОСТАНОВЛЕНИЕ

от 12.12.2013

№ 402-н

Об утверждении схем границ прилегающих к некоторым организациям и объектам территорий, на которых не допускается розничная продажа алкогольной продукции

На основании Федерального закона от 22.11.1995 № 171-ФЗ «О государственном регулировании производства и оборота этилового спирта, алкогольной и спиртосодержащей продукции и об ограничении потребления (распития) алкогольной продукции», постановления Правительства Российской Федерации от 27.12.2012 № 1425 «Об определении органами государственной власти субъектов Российской Федерации мест массового скопления граждан и мест нахождения источников повышенной опасности, в которых не допускается розничная продажа алкогольной продукции, а также определении органами местного самоуправления границ прилегающих к некоторым организациям и объектам территорий, на которых не допускается розничная продажа алкогольной продукции», Закона Калужской области от 06.04.2006 № 182-ОЗ «О регулировании отдельных правоотношений в сфере оборота алкогольной продукции на территории Калужской области», постановления Городской Управы города Калуги от 15.04.2013 № 94-п «Об определении порядка определения границ прилегающих к некоторым организациям и объектам территорий, на которых не допускается розничная продажа алкогольной продукции и о признании утратившим силу постановления Городского Головы города Калуги от 18.08.2005 № 251-п «Об определении прилегающих территорий, на которых не допускается розничная продажа алкогольной продукции», Устава муниципального образования «Город Калуга», решения Городской Думы города Калуги от 28.10.2013 № 136 «О назначении исполняющим полномочия Городского Головы города Калуги Баранова К.В.» **ПОСТАНОВЛЯЮ:**

1. Утвердить схемы границ прилегающих к некоторым организациям и объектам территорий, на которых не допускается розничная продажа алкогольной продукции:

1.1. Схема границ прилегающих территорий к МБДОУ № 5 «Аистенок» «Детский сад компенсирующего вида» города Калуги (г.Калуга, ул.Ленина, д.69а) (приложение 1).

1.2. Схема границ прилегающих территорий к МБДОУ № 94 «Забава» «Детский сад комбинированного вида» города Калуги (г.Калуга, ул.Луговая, д.41) (приложение 2).

1.3. Схема границ прилегающих территорий к МБДОУ № 33 «Незабудка» «Детский сад компенсирующего вида» города Калуги (г.Калуга, ул.Степана Разина, д.10а) (приложение 3).

1.4. Схема границ прилегающих территорий к МБДОУ № 52 «Радуга» «Детский сад» города Калуги (г.Калуга, ул.Новая стройка, д.1) (приложение 4).

1.5. Схема границ прилегающих территорий к МБДОУ № 84 «Восход» «Детский сад общеразвивающего вида с приоритетным осуществлением деятельности по познавательноречевому развитию детей» города Калуги (г.Калуга, ул.Тульская, д.131) (приложение 5).

1.6. Схема границ прилегающих территорий к МБДОУ № 54 «Детский сад комбинированного вида» города Калуги (г.Калуга, ул.Билибина, д.34) (приложение 6).

1.7. Схема границ прилегающих территорий к МБДОУ № 6 «Детский сад» города Калуги (ул.Чичерина, д.6) (приложение 7).

1.8. Схема границ прилегающих территорий к МБДОУ № 21 «Детский сад комбинированного вида» города Калуги (г.Калуга, ул.Глаголева, д.30) (приложение 8).


1.9. Схема границ прилегающих территорий к структурному необособленному подразделению «Антошка» МБДОУ «Россиянка» «Центр развития ребенка – детский сад» города Калуги (г.Калуга, ул.Карла Либкнехта, д.7а) и ГКОУ Калужской области для детей-сирот и детей, оставшихся без попечения родителей «Детский дом № 3 г.Калуги» (г.Калуга, ул.Карла Либкнехта, д.9) (приложение 9).

2. Настоящее постановление подлежит официальному опубликованию в газете «Калужская неделя» и размещению на официальном сайте Городской Управы города Калуги в сети Интернет в течение десяти дней после его подписания.

3. Настоящее постановление вступает в силу по истечении десяти дней после его официального опубликования.

4. Контроль за исполнением настоящего постановления возложить на управление строительства и земельных отношений города Калуги.

**Исполняющий полномочия
Городского Головы города Калуги**



К.В.Баранов

Схема границ прилегающих территорий к МБДОУ № 5 «Аистёнок»
«Детский сад компенсирующего вида» города Калуги
(г.Калуга, ул.Ленина, д.69а)



Схема границ прилегающих территорий к
МБДОУ № 94 «Забава»
«Детский сад комбинированного вида» города Калуги
(г.Калуга, ул.Луговая, д.41)

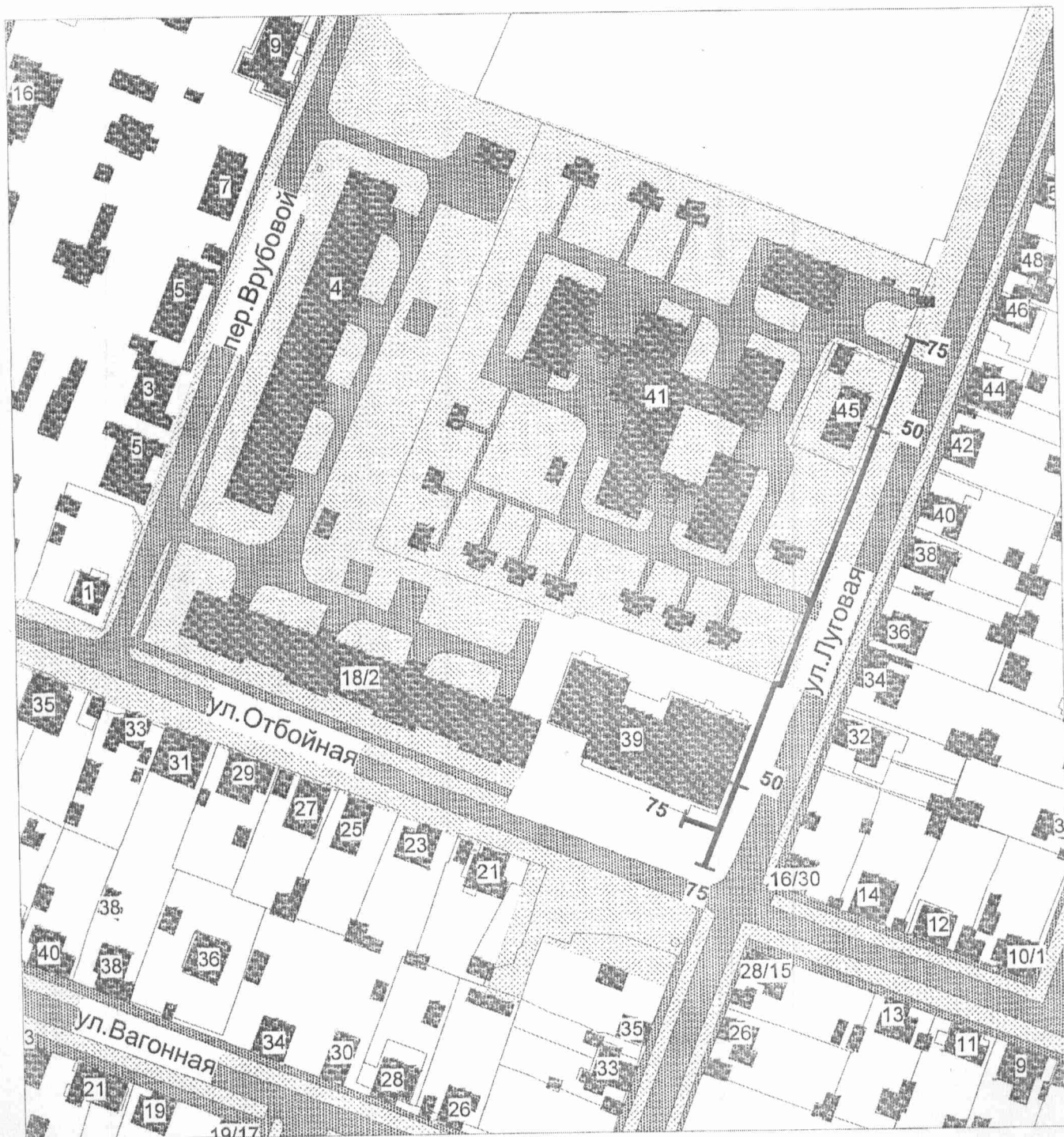


Схема границ прилегающих территорий к МБДОУ № 33 «Незабудка»
«Детский сад компенсирующего вида» города Калуги
(г.Калуга, ул.Степана Разина, д.10а)

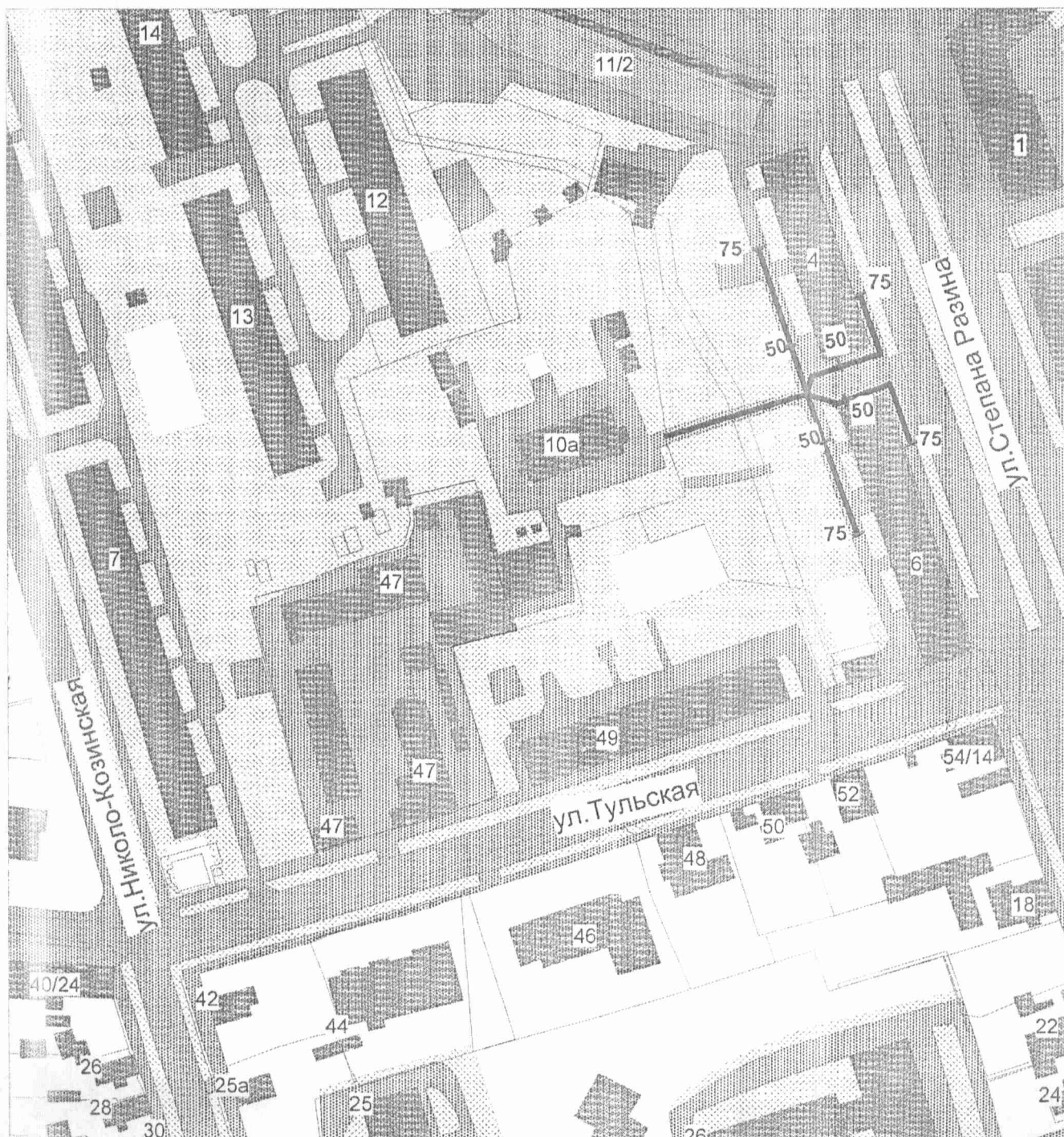


Схема границ прилегающих территорий к
МБДОУ № 52 «Радуга» «Детский сад» города Калуги
(г.Калуга, ул.Новая стройка, д.1)

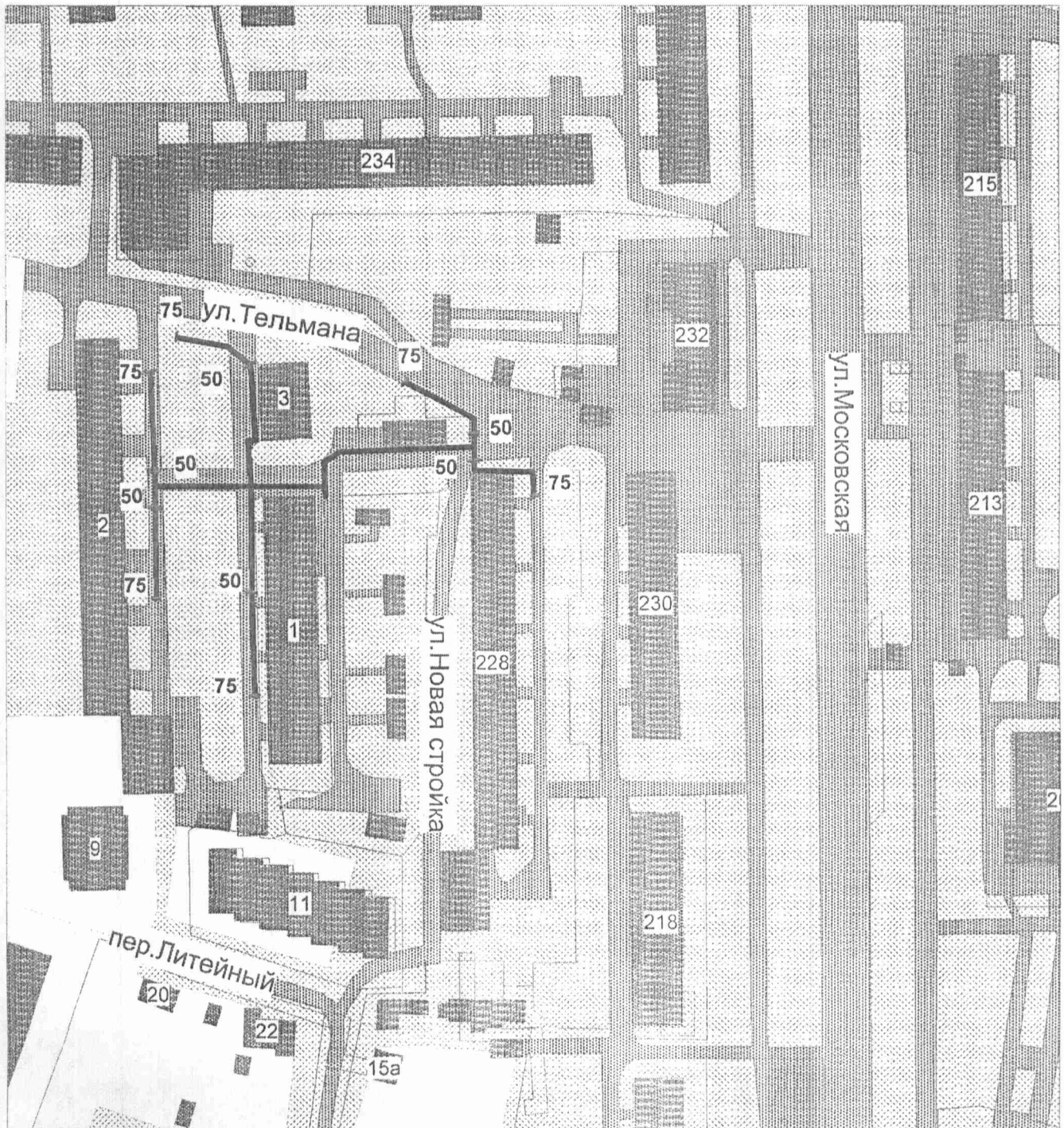


Схема границ прилегающих территорий к
МБДОУ № 84 «Восход» «Детский сад общеразвивающего вида с
приоритетным осуществлением деятельности по познавательно-речевому
развитию детей» города Калуги
(г.Калуга, ул.Тульская, д.131)

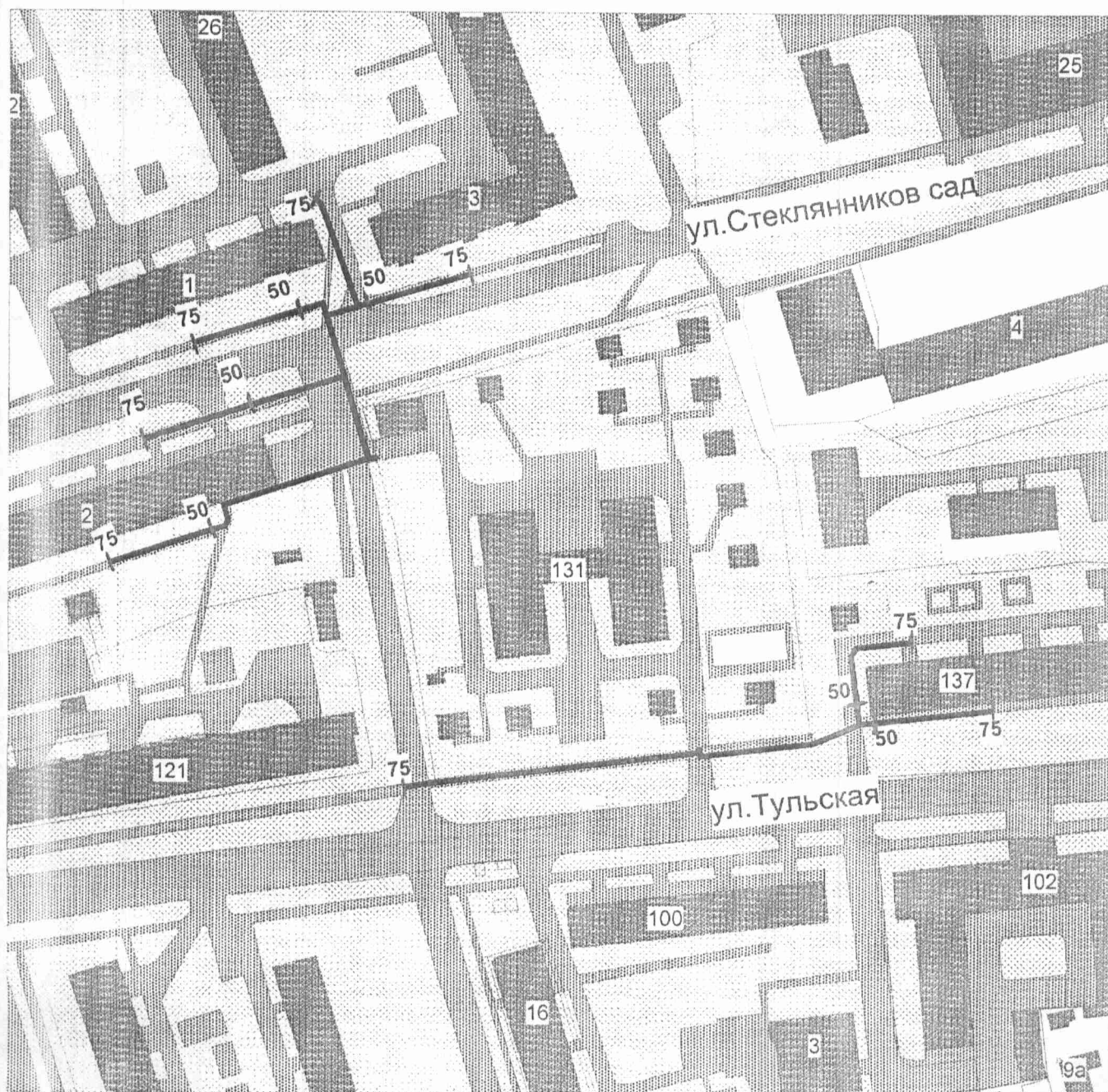


Схема границ прилегающих территорий к
МБДОУ № 54 «Детский сад комбинированного вида» города Калуги
(г.Калуга, ул.Билибина, д.34)




Схема границ прилегающих территорий к
МБДОУ № 6 «Детский сад» города Калуги
(г.Калуга, ул. Чичерина, д.6)

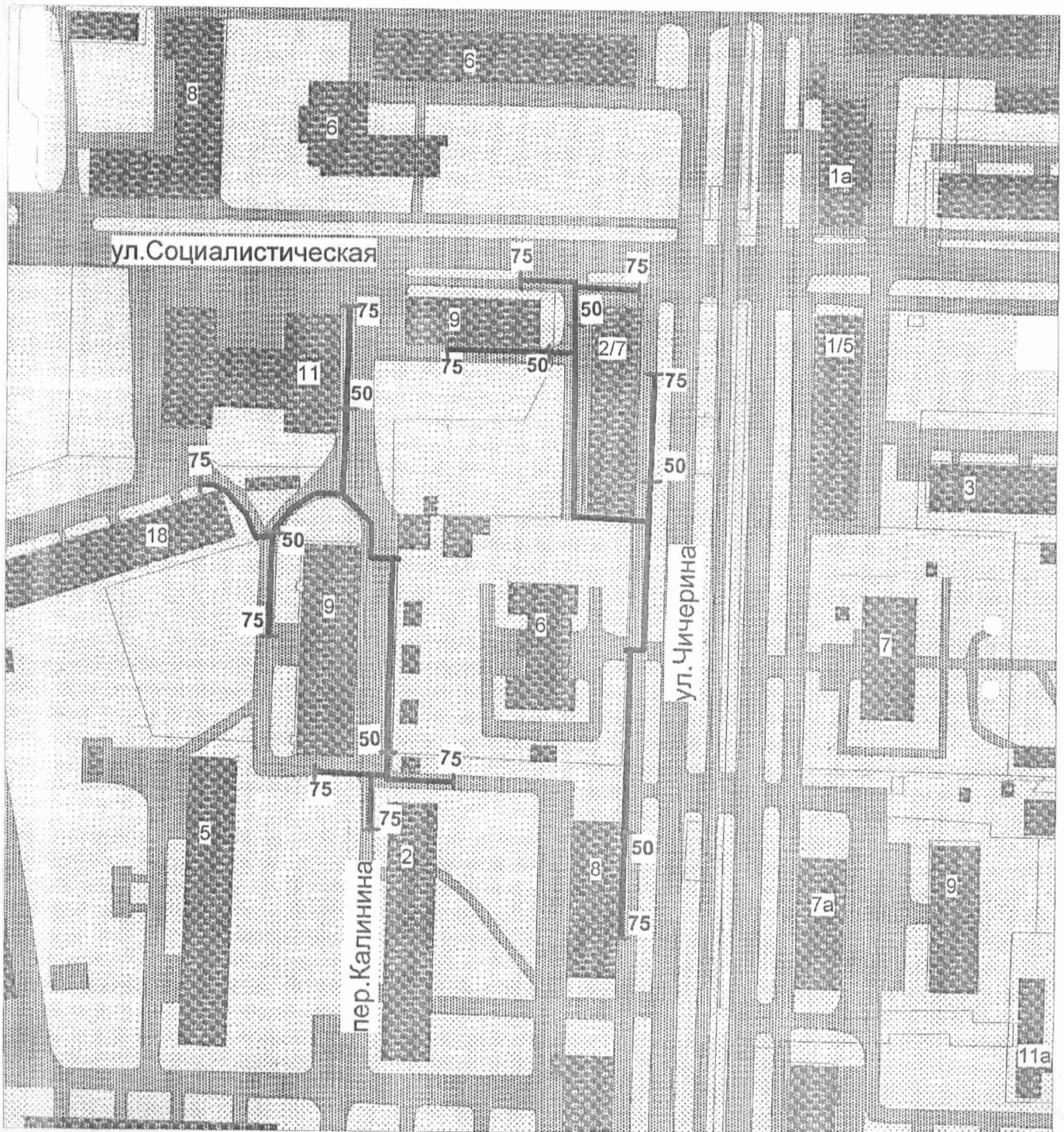


Схема границ прилегающих территорий к
МБДОУ № 21 «Детский сад комбинированного вида» города Калуги
(г.Калуга, ул.Глаголева, д.30)

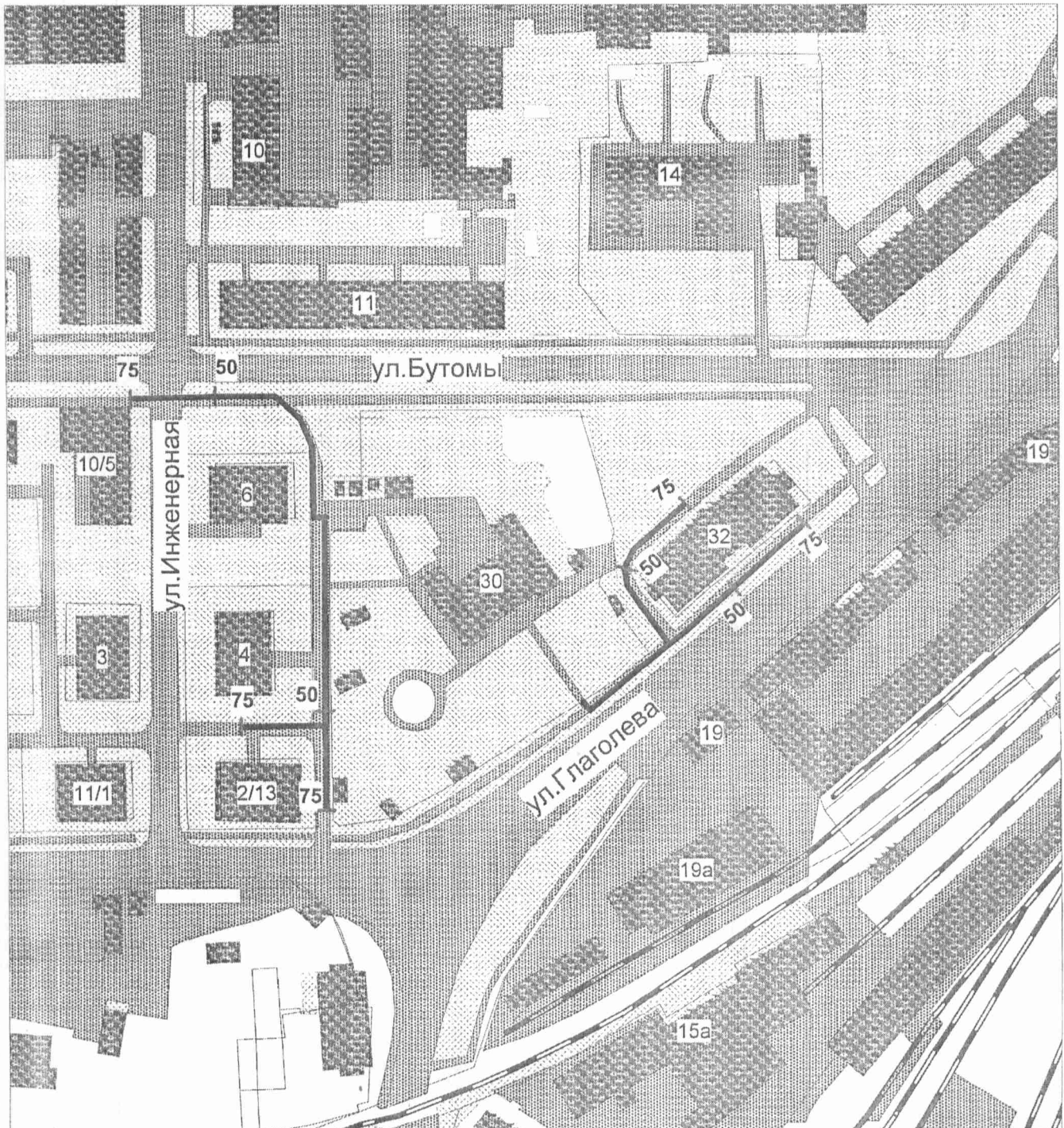


Схема границ прилегающих территорий к
структурному необособленному подразделению «Антошка»
МБДОУ «Россиянка» «Центр развития ребенка – детский сад» города Калуги
(г.Калуга, ул.Карла Либкнехта, д.7а) и
ГКОУ Калужской области для детей-сирот и детей, оставшихся без
попечения родителей «Детский дом № 3 г.Калуги»
(г.Калуга, ул.Карла Либкнехта, д.9)

