



РОССИЙСКАЯ ФЕДЕРАЦИЯ
КАЛУЖСКАЯ ОБЛАСТЬ

ГОРОДСКАЯ УПРАВА ГОРОДА КАЛУГИ ПОСТАНОВЛЕНИЕ

от 14.01.2014

№ 1-к

Об утверждении схем границ прилегающих к некоторым организациям и объектам территорий, на которых не допускается розничная продажа алкогольной продукции

На основании Федерального закона от 22.11.1995 № 171-ФЗ «О государственном регулировании производства и оборота этилового спирта, алкогольной и спиртосодержащей продукции и об ограничении потребления (распития) алкогольной продукции», постановления Правительства Российской Федерации от 27.12.2012 № 1425 «Об определении органами государственной власти субъектов Российской Федерации мест массового скопления граждан и мест нахождения источников повышенной опасности, в которых не допускается розничная продажа алкогольной продукции, а также определении органами местного самоуправления границ прилегающих к некоторым организациям и объектам территорий, на которых не допускается розничная продажа алкогольной продукции», Закона Калужской области от 06.04.2006 № 182-ОЗ «О регулировании отдельных правоотношений в сфере оборота алкогольной продукции на территории Калужской области», постановления Городской Управы города Калуги от 15.04.2013 № 94-п «Об определении порядка определения границ прилегающих к некоторым организациям и объектам территорий, на которых не допускается розничная продажа алкогольной продукции и о признании утратившим силу постановления Городского Головы города Калуги от 18.08.2005 № 251-п «Об определении прилегающих территорий, на которых не допускается розничная продажа алкогольной продукции», Устава муниципального образования «Город Калуга», решения Городской Думы города Калуги от 28.10.2013 № 136 «О назначении исполняющим полномочия Городского Головы города Калуги Баранова К.В.» **ПОСТАНОВЛЯЮ:**

1. Утвердить схемы границ прилегающих к некоторым организациям и объектам территорий, на которых не допускается розничная продажа алкогольной продукции:

- 1.1. Схема границ прилегающих территорий к структурному необособленному подразделению «Ручеёк» МБДОУ «Россиянка» «Центр развития ребенка – детский сад» города Калуги (г.Калуга, ул.Пролетарская, д.100) и МБОУ ДОД «Детская школа искусств № 2 им. С.С.Туликова г.Калуги» (г.Калуга, ул.Воронина, д.7) (приложение 1).
- 1.2. Схема границ прилегающих территорий к МБДОУ № 116 «Детский сад» города Калуги (г.Калуга, ул.Гагарина, д.35а) (приложение 2).
- 1.3. Схема границ прилегающих территорий к МБДОУ № 2 «Детский сад комбинированного вида» города Калуги (г.Калуга, ул.Чебышева, д.6а), ГАОУ ДПО «Калужский государственный институт модернизации образования» (г.Калуга, ул.Чебышева, д.6), ИПКП «Академия – Лидер» (г.Калуга, ул.Космонавта Пацаева, д.4фл.) (приложение 3).
- 1.4. Схема границ прилегающих территорий к МБДОУ № 9 «Лучик» «Детский сад» города Калуги (г.Калуга, ул.Воскресенская, д.10) и негосударственному общеобразовательному учреждению – средняя общеобразовательная школа «Школа на Воскресенской» (г.Калуга, ул.Воскресенская, д.15) (приложение 4).
- 1.5. Схема границ прилегающих территорий к МБДОУ № 64 «Золотая рыбка» «Детский сад» города Калуги (г.Калуга, ул.Билибина, д.50а) (приложение 5).
- 1.6. Схема границ прилегающих территорий к МБДОУ № 44 «Анютины глазки» «Детский сад комбинированного вида» города Калуги (г.Калуга, ул.Степана Разина, д.36а) (приложение 6).
- 1.7. Схема границ прилегающих территорий к МБДОУ № 75 «Синяя птица» «Детский сад» города Калуги (г.Калуга, ул.Николо-Козинская, д.71) (приложение 7).
- 1.8. Схема границ прилегающих территорий к МБДОУ № 104 «Семицветик» «Центр развития ребенка – детский сад» города Калуги (г.Калуга, ул.Малоярославецкая, д.7) (приложение 8).
- 1.9. Схема границ прилегающих территорий к МБДОУ № 60 «Колосок» «Детский сад» города Калуги (г.Калуга, ул.Баррикад, д.153) (приложение 9).
- 1.10. Схема границ прилегающих территорий к МБДОУ № 80 «Медвежонок» «Детский сад комбинированного вида» города Калуги (г.Калуга, ул.Пригородная, д.27) (приложение 10).
- 1.11. Схема границ прилегающих территорий к МБДОУ № 29 «Звездочка» «Детский сад» города Калуги (г.Калуга, ул.Никитина, д.1336) (приложение 11).
- 1.12. Схема границ прилегающих территорий к МБДОУ № 85 «Белоснежка» «Детский сад комбинированного вида» города Калуги (г.Калуга, ул.Николо-Козинская, д.38) (приложение 12).

2. Настоящее постановление подлежит официальному опубликованию в газете «Калужская неделя» и размещению на официальном сайте Городской Управы города Калуги в сети Интернет в течение десяти дней после его подписания.

3. Настоящее постановление вступает в силу по истечении десяти дней после его официального опубликования.

4. Контроль за исполнением настоящего постановления возложить на управление строительства и земельных отношений города Калуги.

**Исполняющий полномочия
Городского Головы города Калуги**



К.В.Баранов

Схема границ прилегающих территорий к
структурному небособлеленному подразделению «Ручеёк»
МБДОУ «Россиянка» «Центр развития ребенка - детский сад» города Калуги
(г.Калуга, ул.Пролетарская, д.100) и
МБОУ ДОД «Детская школа искусств № 2 им. С.С.Туликова г.Калуги»
(г.Калуга, ул.Воронина, д.7)

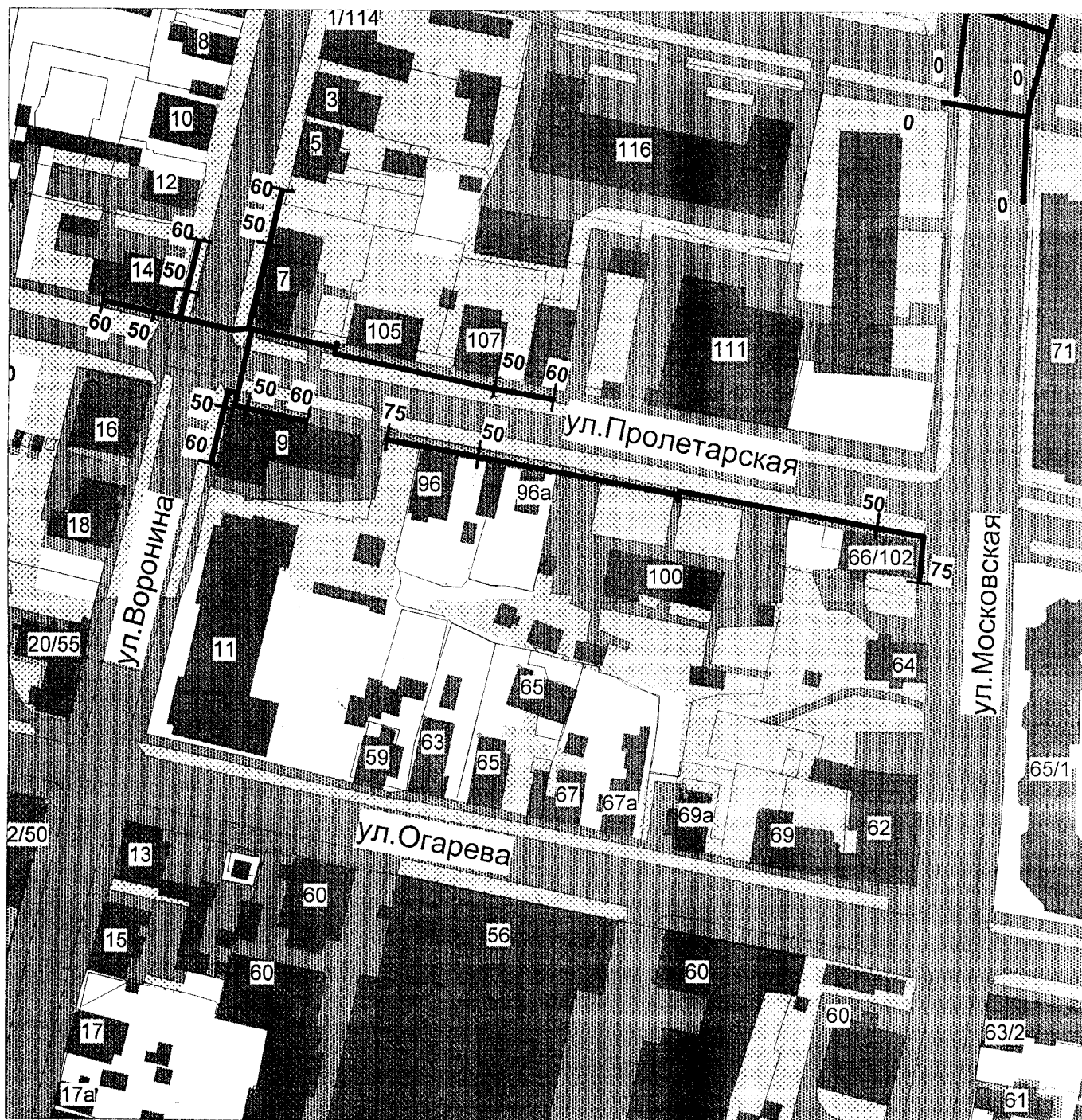


Схема границ прилегающих территорий к
МБДОУ № 116 «Детский сад» города Калуги
(г.Калуга, ул.Гагарина, д.35а)

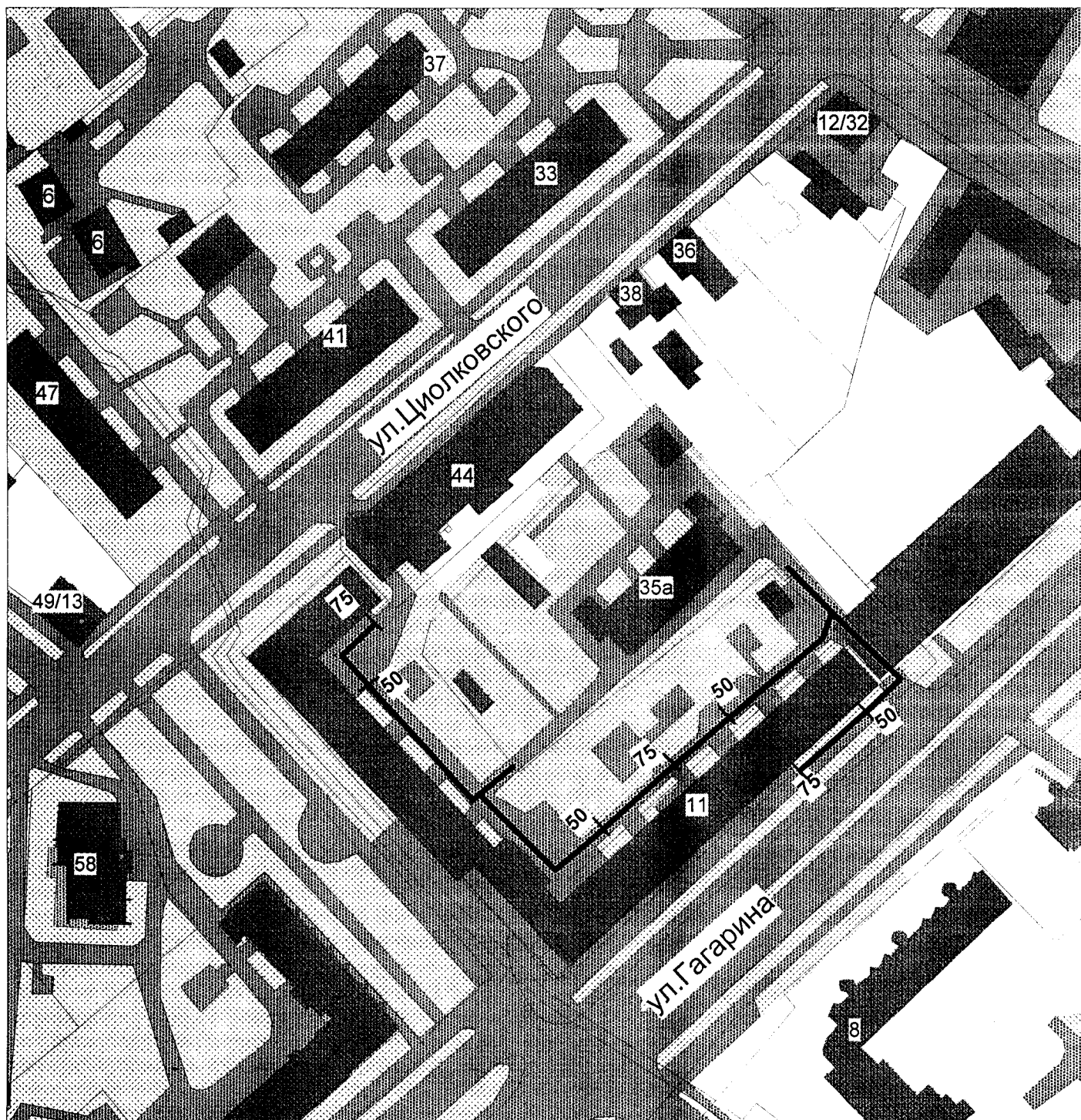


Схема границ прилегающих территорий к
МБДОУ № 2 «Детский сад комбинированного вида» города Калуги
(г.Калуга, ул.Чебышева, д.6а),
ГАОУ ДПО «Калужский государственный институт модернизации
образования» (г.Калуга, ул.Чебышева, д.6),
ИПКП «Академия – Лидер»
(г.Калуга, ул.Космонавта Пацаева, д.4фл.)




Схема границ прилегающих территорий к
МБДОУ № 9 «Лучик» «Детский сад» города Калуги
(г.Калуга, ул.Воскресенская, д.10) и
негосударственному общеобразовательному учреждению – средняя
общеобразовательная школа «Школа на Воскресенской»
(г.Калуга, ул.Воскресенская, д.15)




Схема границ прилегающих территорий к
МБДОУ № 64 «Золотая рыбка» «Детский сад» города Калуги
(г.Калуга, ул.Билибина, д.50а)

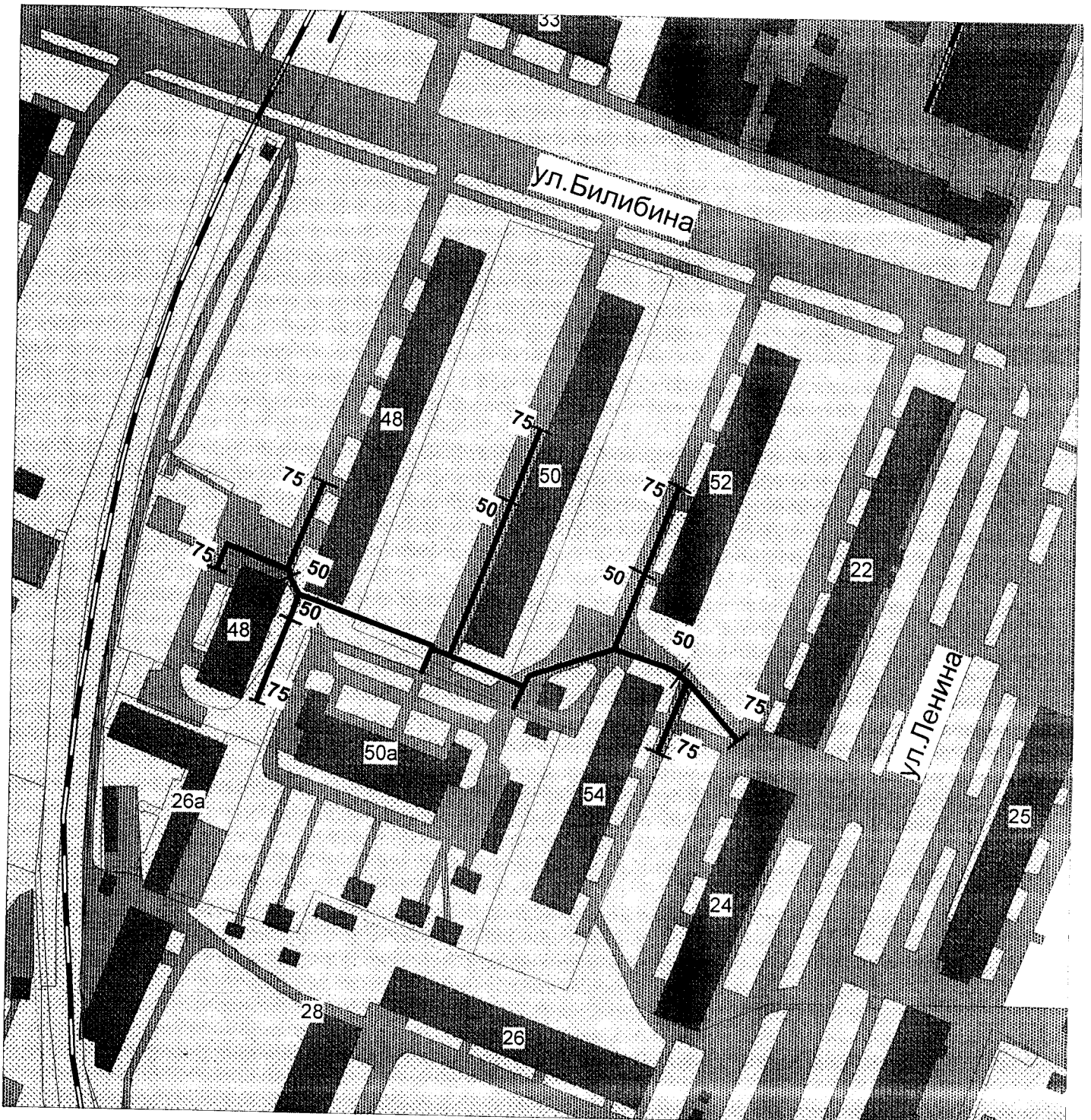


Схема границ прилегающих территорий к
МБДОУ № 75 «Синяя птица»
«Детский сад» города Калуги
(г.Калуга, ул.Николо-Козинская, д.71)

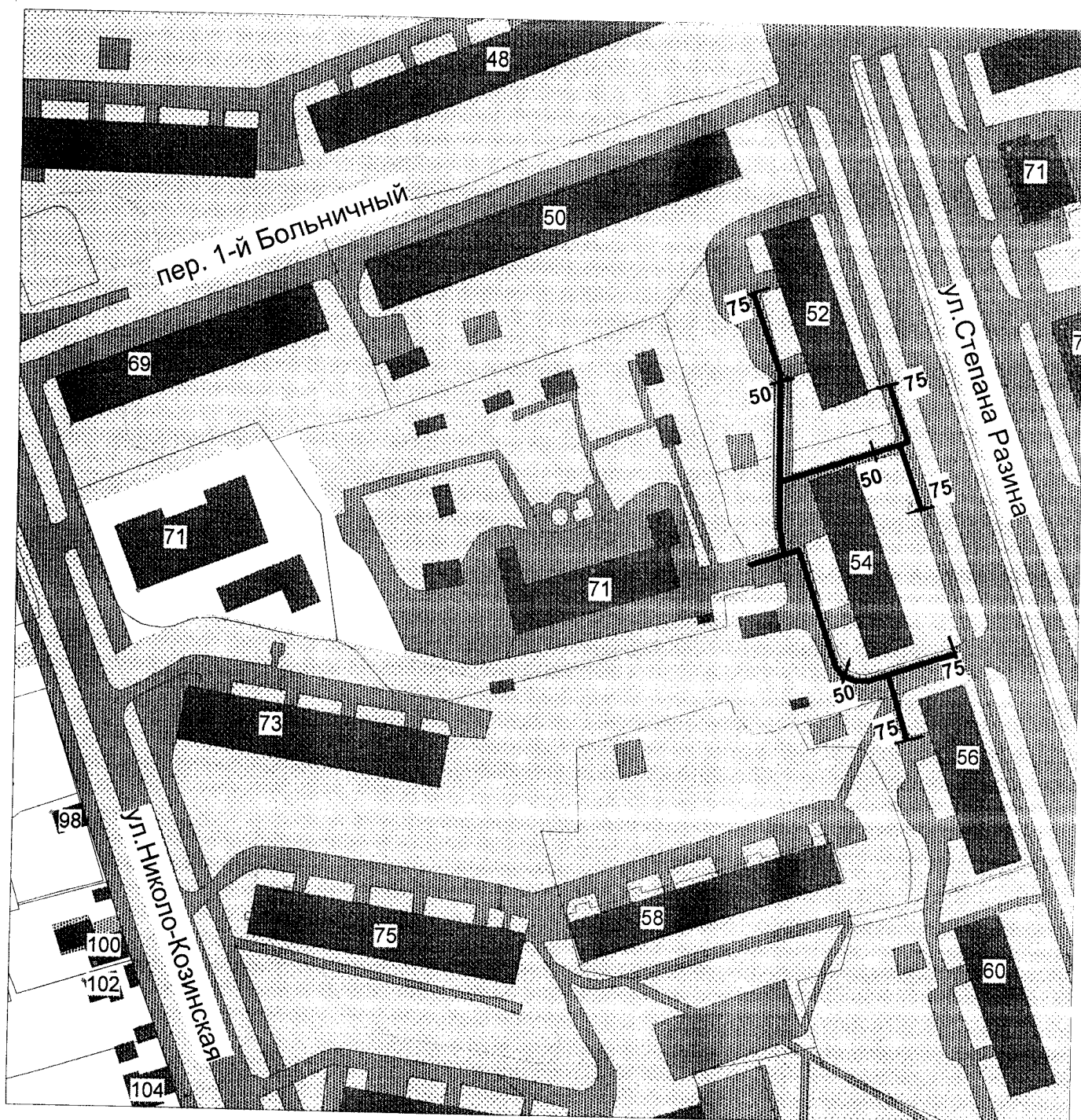


Схема границ прилегающих территорий к
МБДОУ № 104 «Семицветик»
«Центр развития ребенка – детский сад» города Калуги
(г.Калуга, ул.Малоярославская, д.7)

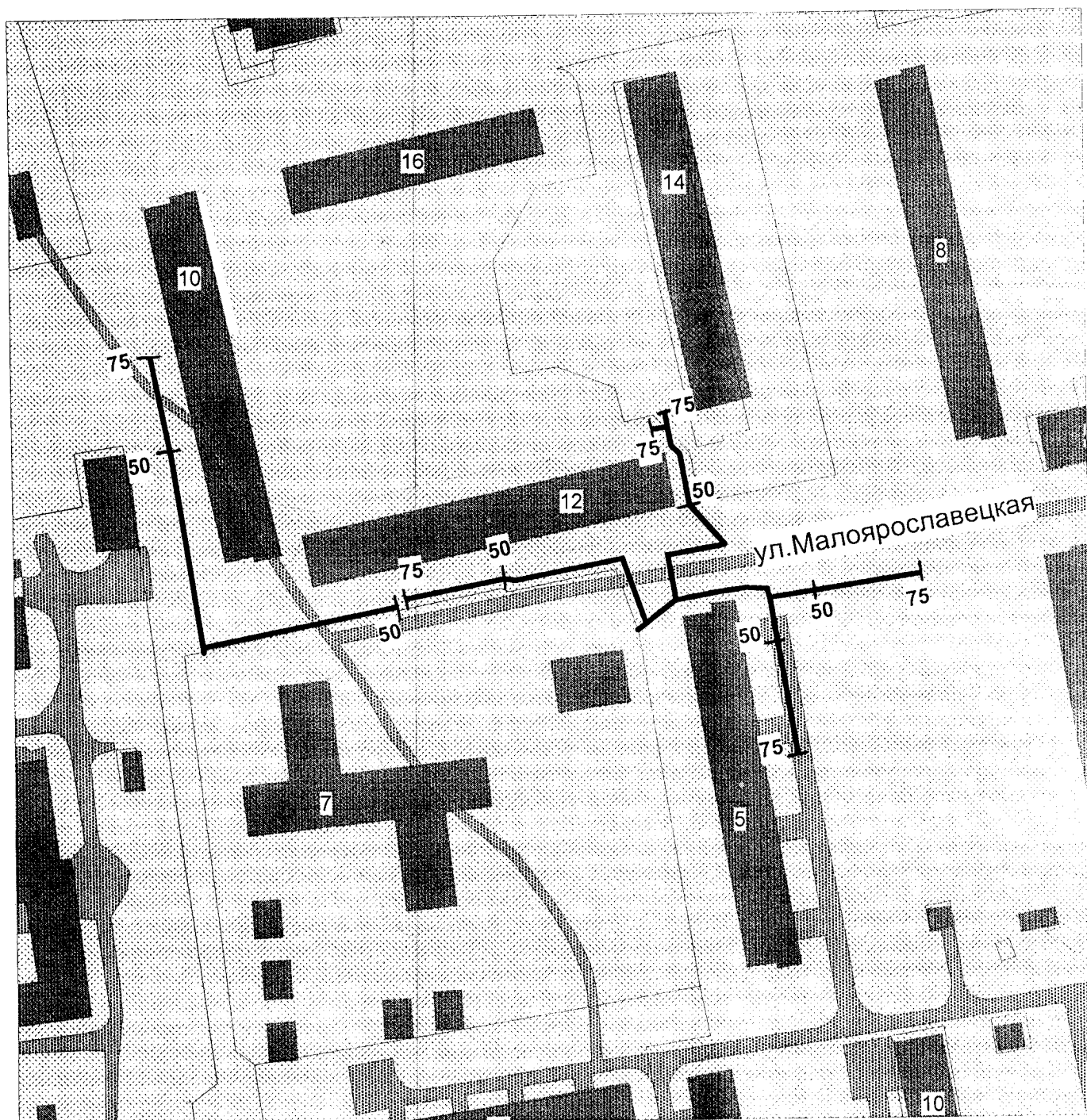


Схема границ прилегающих территорий к
МБДОУ № 60 «Колосок» «Детский сад» города Калуги
(г.Калуга, ул.Баррикад, д.153)

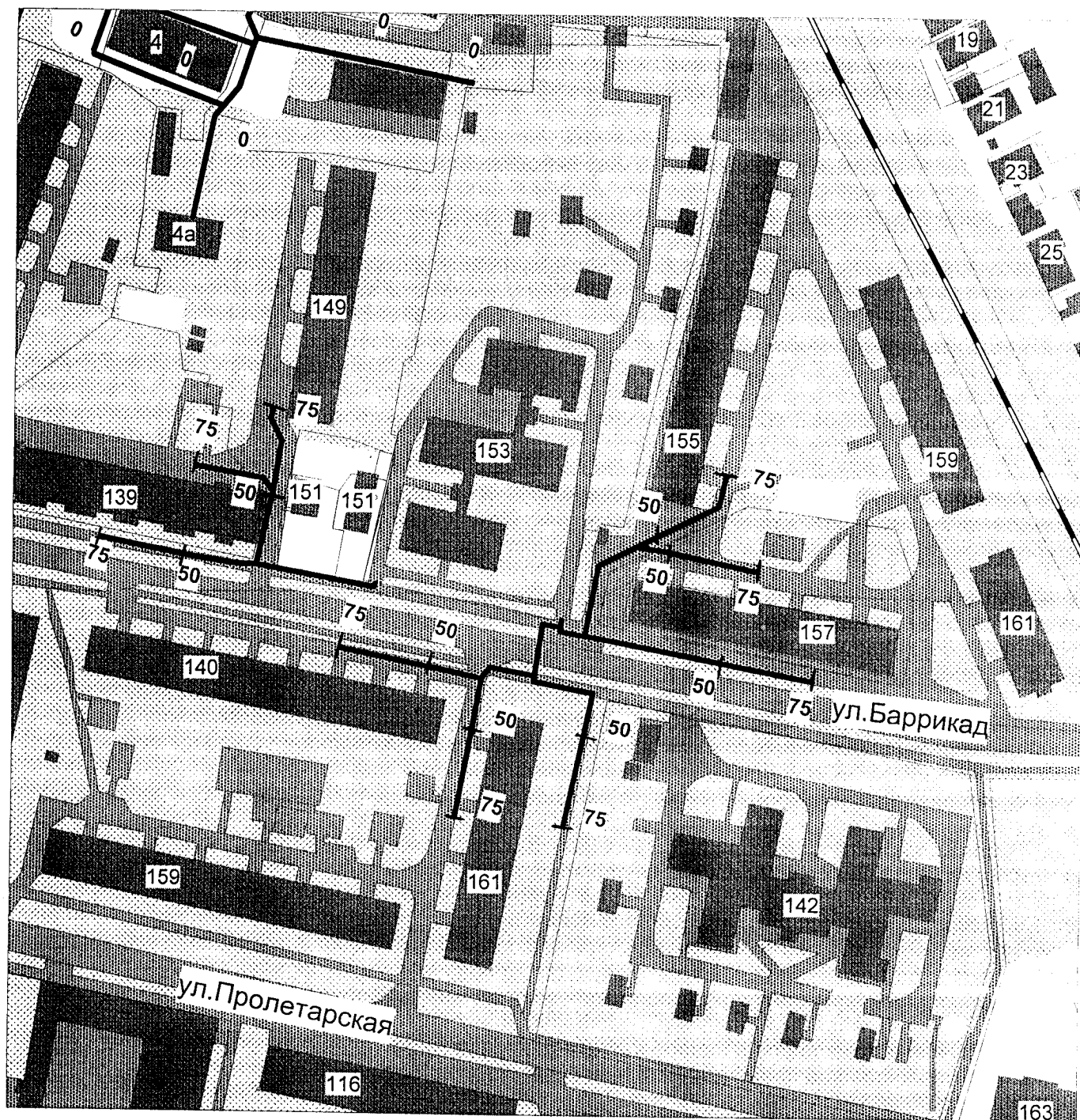


Схема границ прилегающих территорий к
МБДОУ № 80 «Медвежонок»
«Детский сад комбинированного вида» города Калуги
(г.Калуга, ул.Пригородная, д.27)

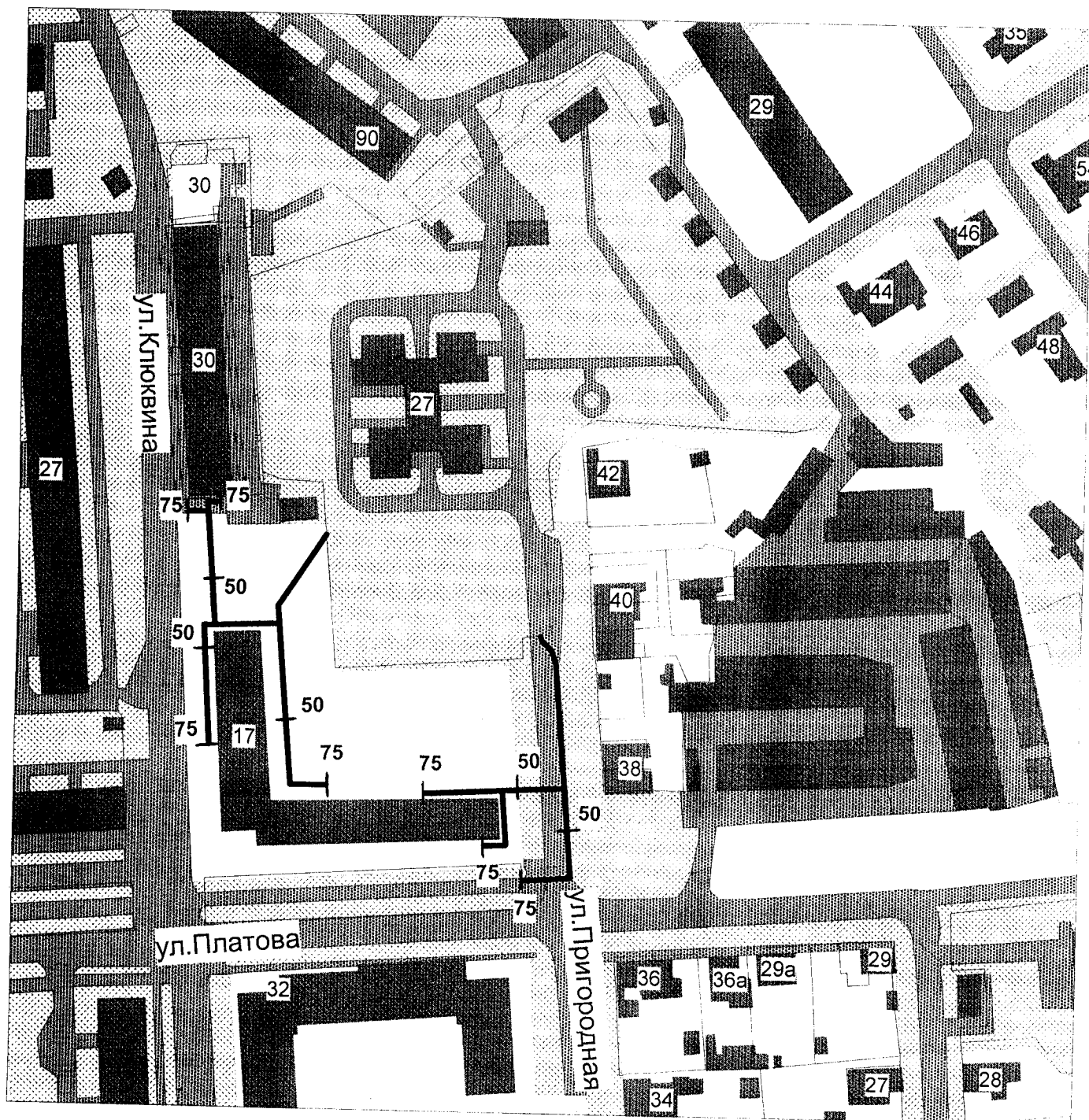


Схема границ прилегающих территорий к
МБДОУ № 29 «Звездочка» «Детский сад» города Калуги
(г.Калуга, ул.Никитина, д.133б)

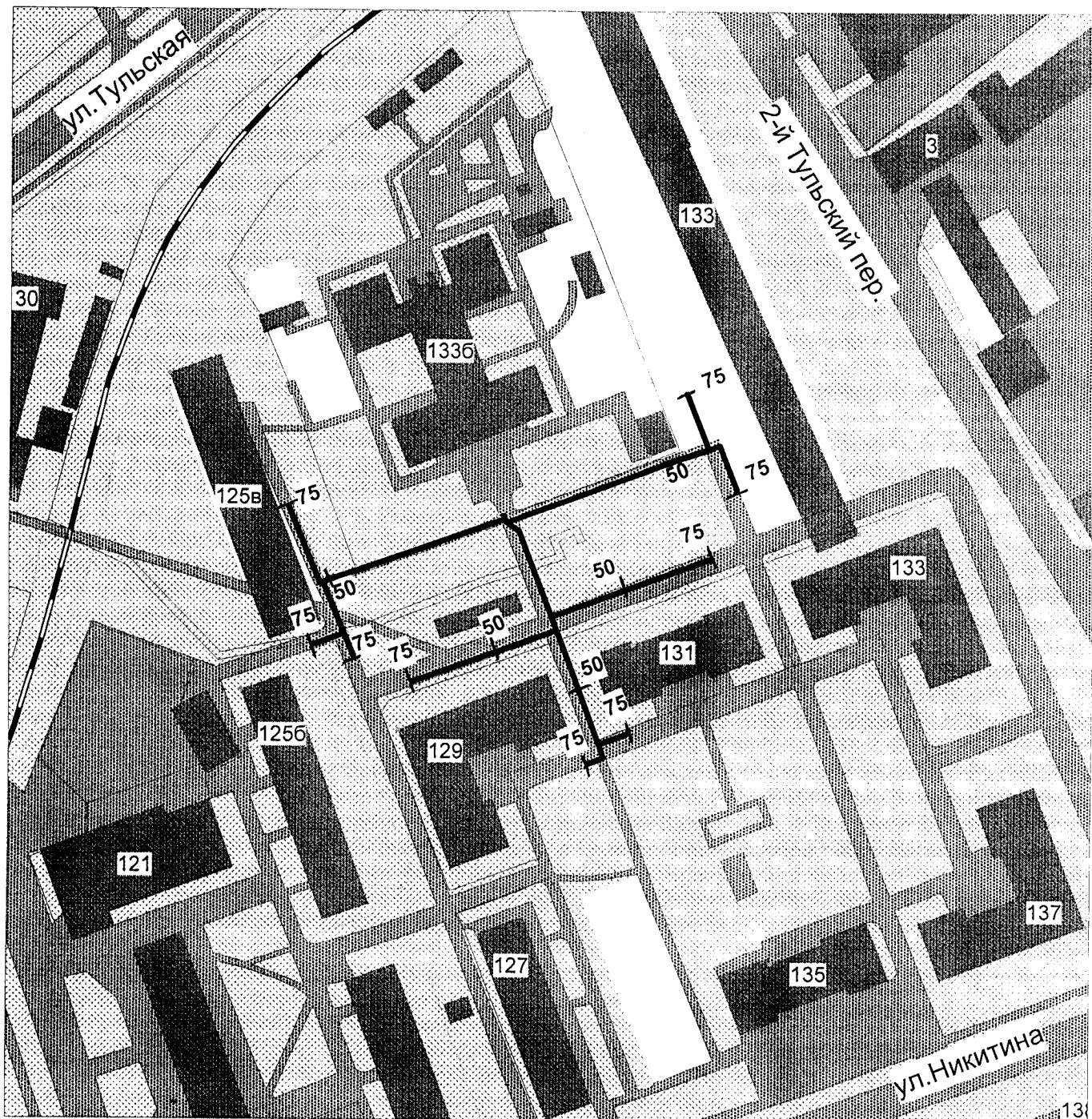


Схема границ прилегающих территорий к
МБДОУ № 85 «Белоснежка»
«Детский сад комбинированного вида» города Калуги
(г.Калуга, ул.Никола-Козинская, д.38)

