

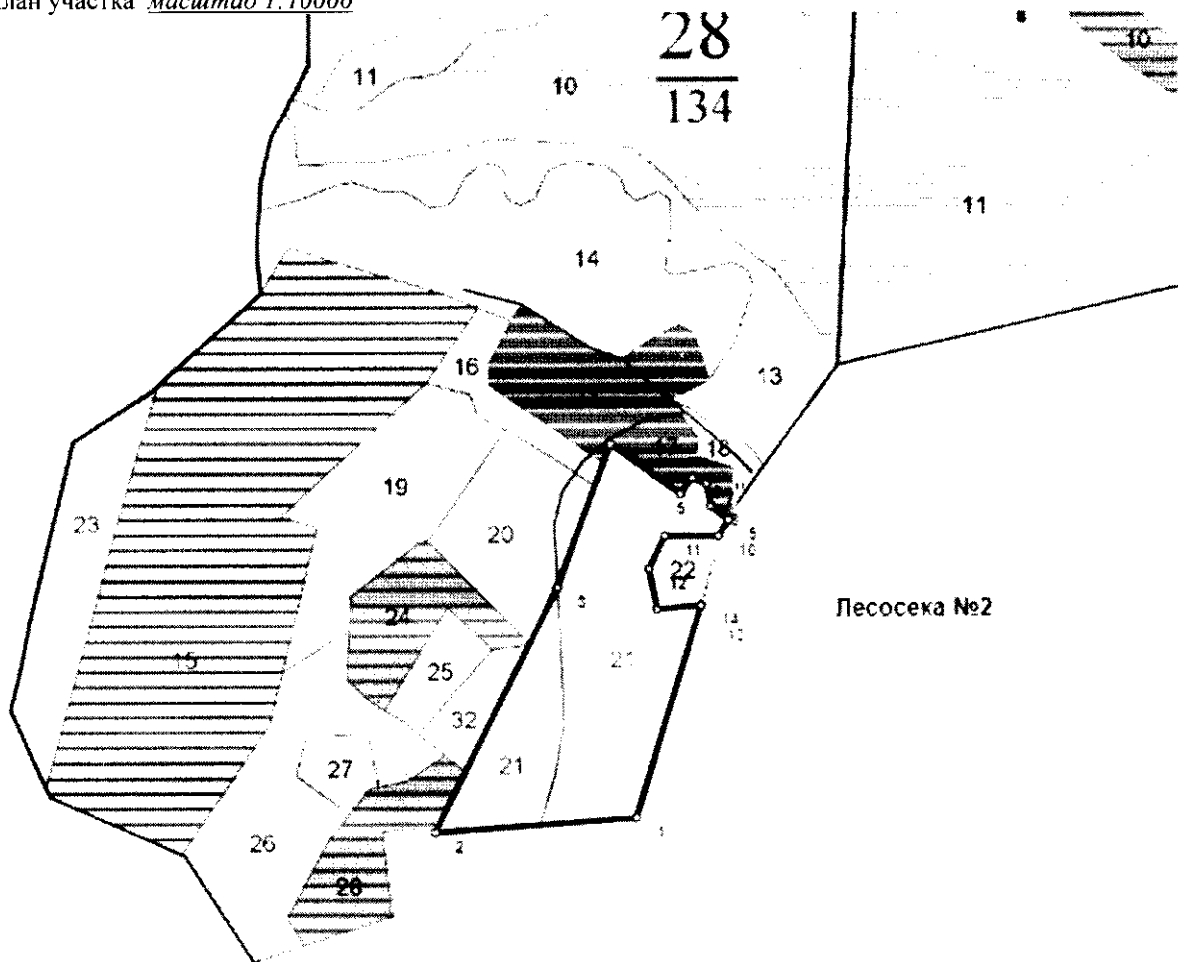
СОГЛАСОВАНО:
 Директор ГКУ КО «Медынское лесничество»
Скрыпникова Л.Р.
 «24» 02. 2022 года.

УТВЕРЖДАЮ:
 Директор ООО «Лестехсервис Регион»
 / Романович Р.В./
 «09» февраля 2022 года.

ПРОЕКТ
 искусственного лесовосстановления
 на весну 2022 года.
 по ООО «Лестехсервис Регион», договор аренды №79 от 28.11.2012 года.

1. Характеристика местоположения лесного участка:

Лесничество – ГКУ КО «Медынское лесничество» Участковое лесничество – Передельское.
 Номер квартала – 28 Номер выдела – 21 Площадь участка – 9,5 га.
 План участка масштаб 1:10000



Номера точек	Координаты		Румбы линий	Длина, м	Номера точек	Координаты		Румбы линий	Длина, м
	Широта, °	Долгота, °				Широта, °	Долгота, °		
1 - 2	55.2230769	35.78778859	ЮЗ, 79°00'	267.9	8 - 9	55.22663024	35.79013656	ЮВ, 59°00'	30.2
2 - 3	55.22320125	35.78357071	СВ, 20°00'	362.1	9 - 10	55.22643501	35.79049084	ЮЗ, 25°00'	25
3 - 4	55.22590786	35.78677387	СВ, 14°00'	201	10 - 11	55.22626204	35.79023734	ЮЗ, 83°00'	71.4
4 - 5	55.2275045	35.78823713	ЮВ, 61°00'	113.8	11 - 12	55.22633604	35.78915045	ЮЗ, 20°00'	47.3
5 - 6	55.22680876	35.78958465	СВ, 30°00'	26.5	12 - 13	55.22598309	35.78872938	ЮВ, 18°00'	54
6 - 7	55.22698624	35.78983591	ЮВ, 73°30'	20.2	13 - 14	55.22549632	35.78881052	СВ, 78°00'	58.4
7 - 8	55.22689078	35.79013434	ЮВ, 17°00'	29.6	14 - 1	55.22548085	35.78970886	ЮЗ, 10°30'	293.7

Съёмку произвел *Р.В. Романович* директор ООО «Лестехсервис Регион» Романович Р.В.09.02.2022 год

Чертёж выполнил *Р.В. Романович* директор ООО «Лестехсервис Регион» Романович Р.В.09.02.2022 год

2. Характеристика лесорастительных условий лесного участка:

Рельеф, гидрологические условия, почва (механический состав, степень влажности)- рельеф равнинный, почва влажная, суглинистая, тип условий местопроизрастания – С3 тип леса – СЛ сложный

3. Характеристика площадей лесного участка – вырубка 2019 года (вырубка указать год), гарь (указать год), прогалина, иные не занятые насаждениями или пригодные для лесовосстановления земли)

4. Характеристика вырубки:

Количество пней на единице площади (шт/га) – 330 состояние очистки от порубочных остатков и валежника - удовлетворительное характер и размещение оставленных деревьев и кустарников – отсутствует степень задернения почвы – средняя (слабая, средняя, сильная), степень минерализации почвы – 0% заражение почвы вредителями, вид, шт/га - обследование не требуется, т.к. на территории участка очагов хруща не зарегистрировано

5. Характеристика имеющего подрост и молодняка лесных древесных пород:

Состав пород – жизнеспособный подрост и молодняк главных лесных древесных пород отсутствует, средний возраст – нет м, количество деревьев и кустарников на единице площади – отсутствует шт/га, размещение их по площади лесного участка - нет, состояние лесных насаждений, его оценка – вырубка.

6. Проектируемый способ лесовосстановления: искусственное, вид культур – сплошные, чистые, главная(ые) порода(ы) - ель обыкновенная, сопутствующие породы - берёза, возобновившаяся естественным путем после создания лесных культур и оставленная для успешного роста и формирования главных пород.

7. Обоснование проектируемого способа лесовосстановления, главных лесных древесных пород, породного состава восстанавливаемых лесов, с учетом особенностей производства работ в различных категориях защитных лесов и особо защитных участках лесов: Согласно правил лесовосстановления, утверждённых приказом Минприроды России от 04.12.2020 года №1014, отсутствие на участке подрост и молодняк главных лесных древесных пород, преобладание главной породы в предшествующем насаждении, соответствие ТУМ для произрастания главной лесной древесной породы; особенности производства работ отсутствуют.

8. Сроки и технологии (методы) выполнения работ по лесовосстановлению:

8.1 Подготовка лесного участка для создания лесных культур: т.к. мягколиственное возобновление отсутствует, подготовка лесного участка не требуется.

8.2 Обработка почвы (способы и время): механизованная, частичная, бороздами, октябрь 2021 года, глубина обработки почвы- глубина борозд 10-15 см., применяемые машины и орудия - плуг ПКЛ-70 в агрегате с трактором МТЗ-82, размещение и размеры площадок, полос, борозд (нужное подчеркнуть): их ширина 0,7 м, средняя ширина между центрами полос, борозд 4,0 м, их направление: С-Ю.

8.3 Метод создания лесных культур: сеянцами ели обыкновенной с открытой корневой системой в дно борозды, способ создания лесных культур, применяемые машины и орудия - ручным способом под меч «Колесова», схема размещения посадочных, посевных мест (нужное подчеркнуть): 4 м x 0,7 м, схема смешения пород - Е-Е-Е, чистыми рядами, звеньями в ряду (нужное подчеркнуть), количество посадочных, посевных мест (нужное подчеркнуть) на 1 га – 3500 шт/га, потребность в посадочных, посевном материале, на всю площадь мест (нужное подчеркнуть) – 33,25 тыс. шт., в том числе по породам на всю площадь, тыс. шт: - ель 33,25.

8.4 Уход за возобновлением главных лесных древесных пород (вид ухода, кратность, применяемые орудия и оборудование):

Агротехнический уход:

1-й год 2-х кратный агротехнический уход КЛБ – 1,7 в агрегате с трактором МТЗ-82

2-й год 1-х кратный агротехнический уход КЛБ – 1,7 в агрегате с трактором МТЗ-82

3-й год 1-х кратный агротехнический уход мотокусторезом

Лесоводственный уход:

4-й год лесоводственный уход мотокусторезом


Дополнение лесных культур (площадь, год выполнения) – 2023 г, 2024 г, 2025 г на площади 9,5 га при условии наличия приживаемости менее 85%.


8.5. Противопожарные и защитные мероприятия: проведение по периметру лесосеки противопожарных минерализованных полос шириной 1,4 м протяжённостью 1,199 км и уход за ней.


9. Требования к используемому для лесовосстановления посадочному материалу: в соответствии с таблицей 1 приложения 17 Правил лесовосстановления утверждённых приказом Минприроды России от 04.12.2020 года № 1014 «Об утверждении Правил лесовосстановления», отвечающий требованиям лесосеменного районирования, утверждённым приказом Рослесхоза от 28.03.2016 года №100 2-летние стандартные сеянцы ели обыкновенной с диаметром стволика у корневой шейки не менее 2 мм и высотой стволика не менее 12 см, третий лесосеменной район.

10. Требования к молоднякам, площади которых подлежат отнесению к землям, на которых расположены леса, для признания работ по лесовосстановлению завершёнными: возраст – 7 лет, количество деревьев главных лесных древесных пород – 2,0 тыс.шт/га, средняя высота – 1,2 м.

11. Объём работ по лесовосстановлению (площадь лесовосстановления): - 9,5га.

Проект составил:  директор ООО «Лестехсервис Регион» Романович Р.Б.
«09» февраля 2022г

Проект проверил:  инженер по лесовосстановлению Малахина Г.В. «22» 02 2022г

Проект прозерил:  участковый лесничий Тихоненков Н.С. «22» 02 2022г

12. В проект внесены изменения: _____
(информация о проведении дополнительных мероприятий, объём, год проведения)

Основание для внесения изменений: _____

Подписи членов комиссии:

_____	_____	_____	_____
(должность)	(фамилия, имя, отчество)	(подпись)	(дата)
_____	_____	_____	_____
(должность)	(фамилия, имя, отчество)	(подпись)	(дата)
_____	_____	_____	_____
(должность)	(фамилия, имя, отчество)	(подпись)	(дата)

**Карточка
обследования участка № 6/ 2022
при выборе способа и технологии лесовосстановления**

Местоположения лесного участка:

Лесничество - ГКУ КО «Медынское лесничество» Участковое лесничество - Передельское
Дача, тех. участок - номер квартала - 28, номер выдела - 21

Площадь участка – 9,5 га

Категория площади лесовосстановления: вырубка 2019 года

Лесорастительные условия: рельеф – равнинный; почва – суглинистая влажная; степень задернения почвы - средняя (достаточная) нет препятствий для работы почвообрабатывающих орудий, отсутствует угроза возникновения эрозии; тип леса – СЛ; тип лесорастительных условий - СЗ.

Характеристика земель:

Категория участка – сплошная рубка спелых и перестойных насаждений, вырубка 2019 года.

Характеристика вырубки: количество пней на единице площади (шт/га) – 330; состояние очистки от порубочных остатков и валежника - удовлетворительное; наличие пней, высота которых >30 см препятствует прохождению техники (кол-во/га) – отсутствует.

Характеристика сохраненного подроста главных (целевых) пород:

Жизнеспособность подроста – жизнеспособный подрост и молодняк главных лесных пород отсутствует. **Характеристика возобновления мягколиственных пород:** подрост малоценных мягколиственных пород отсутствует.

*Перечётная ведомость
жизнеспособного подроста и молодняка*

Кол-во учетных площадок, всего шт/га их общая площадь, га	Категории крупности подроста	Высота по категориям м. м	Переводочный коэффициент	Количество по породам, шт.											
				Главных (целевых)				Сопутствующих				Нежелательных (малоценных)			
							всего				всего				всего
Всего 30шт./0,3 га	мелкий	- до 0,5	0,5				0				0				0
	средний	-0,6-1,5	0,8				0				0				0
	крупный	более 1,5	1,0				0				0				0
Итого жизнеспособного подроста на учетных площадках							0				0				0
Всего жизнеспособного подроста на лесном участке							0				0				0
В т.ч. количество площадок без жизнеспособного подроста 30 шт							0				0				0

Примечание: при радиусе одной круговой площадки 1,78, её размер -0,001 га, необходимое количество площадок на участке до 5га -30шт, 5-10 га – 50 шт, более 10 га- - 100шт. молодняк при перечете учитывается вместе с крупным подростом.

Количество жизнеспособного подроста всего – отсутствует тыс.шт/га в т.ч. по породам: отсутствует; категория густоты - нет (редкий – до 2 тыс/га, средний – 2-8 тыс/га, густой- более 8 тыс /га; категория высоты подроста - нет (мелкий до 0,5м, средний 0,6-1,5м, крупный – более 1,5м); встречаемость подроста % - нет (отношение количества учётных площадок с растениями к общему количеству (не менее 30) учётных площадок, в %) распределение подроста по площади – отсутствует (равномерное – встречаемость более 65%, не равномерное встречаемость – 40-65%, групповое – не менее 10 шт мелких или 5шт средних и крупных экземпляров жизнеспособного и сомкнутого подроста в группе) : соответствие подроста лесорастительным условиям - подрост главных лесных древесных пород отсутствует (соответствует - замена не требуется, не соответствует – требуется замена главной породы); Характеристика возобновления сопутствующих древесных пород (порода, кол-во шт/га, средняя высота): возобновление сопутствующих древесных пород отсутствует;

Характеристика возобновления нежелательных малоценных пород (порода, кол-во шт/га, средняя высота): возобновление малоценных нежелательных пород отсутствует

Характеристика источников обсеменения:

Семенные деревья главных лесных пород (порода, кол-во шт/га) - отсутствуют

Семенные куртины (породы, площадь) - отсутствуют

Стены леса (породы) – осина, береза, ель

Наличие самосева главных лесных пород возрастом до 2 лет (порода, кол-во шт/га) – отсутствует

Пригодность участка для проведения лесовосстановительных мероприятий: пригоден, не пригоден (подчеркнуть)

Характеристика санитарного состояния - болезни леса и заселённость вредными организмами не обнаружены.

Намечаемые мероприятия:

1. Оставить под естественное возобновление в следствие природных процессов (заращивание) - нет га.

2. Провести содействие естественному лесовосстановлению – нет га с выполнением мер содействия: _____, площадь _____ га в том числе сохранение подроста при рубках леса - нет га.

3. Искусственное лесовосстановление (лесные культуры) - 9,5га

4. Комбинированное лесовосстановление – нет га.

Необходимость проведения предварительных и сопутствующих мероприятий:

Санитарные - не требуется.

Противопожарные - создание по периметру лесосеки противопожарных минерализованных полос с последующим уходом за ними.

Обследование произвел: директор ООО «Лестехсервис Регион» _____

«09» февраля 2022г.

Перечетная ведомость жизнеспособного подроста при обследовании участка
 Лесничество ГКУ КО «Медынское» Участковое лесничество Передельское
 Квартал № 28 Выдел № 21 площадь 9,5 га.

Номер пробной площади	Распределение подроста 2 лет и старше по высоте, шт.												Ср. высота м	Количество неблагонадежного подроста
	Мелкий до 0,5 м				Средний 0,51-1,5 м				Крупный свыше 1,5 м					
	Е	С	Д	Всего	Е	С	Д	Всего	Е	С	Д	Всего		
1														
2														
3														
4														
5														
6														
7														
8														
9														
10														
11														
12														
13														
14														
15														
16														
17														
18														
19														
20														
21														
22														
23														
24														
25														
26														
27														
28														
29														
30														
Итого по п/п														
Переводочный коэффициент	0,5				0,8				1,0					
Всего по участку														

Лесничство ГКУ КО «Медынское» лесничество Передельское 1/19