


Заместитель министра - начальник управления
использования, воспроизводства лесов, ведения
государственного лесного реестра и инвестиций
Министерства природных ресурсов
и экологии Калужской
области

Н.В. Кобозев


27.09.2021

Акт

лесопатологического обследования N 67/21

лесных насаждений ГКУ КО «Боровское лесничество»

Калужской области

Способ лесопатологического обследования: Визуальное

Инструментальное V

Место проведения

Участковое лесничество	Урочище (дача)	Квартал (кварталы)	Выдел (выделы)	Площадь, га	ЛП выдел	Площадь ЛП выдела
Боровское	-	49	6	3,5	1	0,14
					2	0,5
					3	2,86

Лесопатологическое обследование проведено на общей площади 3,5 га.

Кадастровый номер участка: 40:03:029802:4; 40:03:000000:474; 40:03:029802:1;

Документ о праве пользования: -

вид разрешенного использования лесов: -

2. Инструментальное (детальное) обследование лесных насаждений.

2.1. Лесничество Боровское
Участковое лесничество Боровское
Урочище (дача) - Квартал 49 Выдел 6
Лесопатологический выдел 1

Наличие ограничений или особенностей участка, влияющих на назначение СОМ:

имеется угроза увеличения пожарной опасности в лесах;

имеется угроза возникновения очагов вредных организмов;

в выделе имеется ООПТ.

(отметка о наличии ООПТ, ОЗУ, водоохранной зоны, радиоактивного загрязнения лесов, угрозы возникновения очагов вредных организмов или пожарной опасности в лесах)

2.2. Фактическая таксационная характеристика лесного насаждения **не соответствует** таксационному описанию.

Причины несоответствия:

неравномерный состав и другие характеристики насаждения.

Ведомость лесных участков с выявленными несоответствиями таксационным описаниям приведена в приложении 1 к данному Акту.

2.3. Состояние насаждений:

устойчивое ($СКС < 1,50$)
с нарушенной устойчивостью ($СКС \geq 1,51 - \leq 4,50$)
с утраченной устойчивостью ($СКС \geq 4,51$)

2.4. Средневзвешенная категория состояния 4,89

Причины ослабления, повреждения насаждения:

повреждение (заселено или отработано) короедом-типографом (код 343). Данные причины определены по следующим признакам: отработано стволовыми вредителями >1/2 окр. ств. под кроной.

2.5. Выборке подлежат 96,2 % деревьев по запасу, в том числе:

без признаков ослабления 0 %, Причины назначения: _____

ослабленных 0 %, Причины назначения: _____

сильно ослабленных 0 %, Причины назначения: _____

усыхающих 0 %, Причины назначения: _____

свежего сухостоя 0 %, _____

свежего ветровала 0 %, _____

свежего бурелома 0 %, _____

старого сухостоя 96,2 %, _____

старого ветровала 0 %, _____

старого бурелома 0 %. _____

2.6. Полнота лесного насаждения после уборки деревьев, подлежащих рубке, составит: 0.

Критическая полнота для данной категории лесных насаждений и преобладающей породы составляет: 0,5

ЗАКЛЮЧЕНИЕ к инструментальному обследованию участка.

С целью предотвращения негативных процессов, снижения ущерба от их воздействия назначено проведение ССР на площади 0,14 га.

Участковое лесничество	Урочище (дача)	Квартал	Выдел	Площадь выдела, га	Лесопатологический выдел	Площадь лесопатологического выдела	Вид мероприятия	Площадь мероприятия, га	Породы	Доля выбираемой древесины по запасу, %	Рекомендуемый срок проведения мероприятия
1	2	3	4	5	6	7	8	9	10	11	12
Боровское	-	49	6	3,5	1	0,14	ССР	0,14	Б, Д, Лп.	100	до 2023 года

Ведомость временной пробной площади и абрис участка прилагаются (приложение 2 и 3 к Акту).

РЕКОМЕНДАЦИИ по проведению мероприятий, не относящихся к мероприятиям по предупреждению распространения вредных организмов проведение лесовосстановления.

Дата проведения ЛНО: 20.08.2021 года.

Дата составления документа: 16.09.2021 года

Исполнитель работ по проведению лесопатологического обследования

Фамилия, имя и отчество (при наличии) Бубнов А.В.

Организация филиал ФБУ "Рослесозащита" - "ЦЗЛ Калужской области"

Должность зам. нач. отдела

Подпись _____

Телефон 8 (4842) 56-22-57

2. Инструментальное (детальное) обследование лесных насаждений.

2.1. Лесничество Боровское
Участковое лесничество Боровское
Урочище (дача) - Квартал 49 Выдел 6
Лесопатологический выдел 2

Наличие ограничений или особенностей участка, влияющих на назначение СОМ:

имеется угроза увеличения пожарной опасности в лесах;

имеется угроза возникновения очагов вредных организмов;

в выделе имеется ООПТ.

(отметка о наличии ООПТ, ОЗУ, водоохранной зоны, радиоактивного загрязнения лесов, угрозы возникновения очагов вредных организмов или пожарной опасности в лесах)

2.2. Фактическая таксационная характеристика лесного насаждения **не соответствует** таксационному описанию.

Причины несоответствия:

нерасномерный состав и другие характеристики насаждения.

Ведомость лесных участков с выявленными несоответствиями таксационным описаниям приведена в приложении 1 к данному Акту.

2.3. Состояние насаждений:

устойчивое (СКС < 1,50)

с нарушенной устойчивостью (СКС ≥ 1,51 - ≤ 4,50)

с утраченной устойчивостью (СКС ≥ 4,51)

X

2.4. Средневзвешенная категория состояния 2,70

Причины ослабления, повреждения насаждения:

повреждение (заселено или отработано) короедом-типографом (код 343);

воздействия сильных ветров прошлых лет, повлекшие наклон более 10°, изгиб или вывал деревьев (код 821); воздействия шквалистых и ураганных ветров прошлых лет, повлекшие слом стволов деревьев (код 822).

Данные причины определены по следующим признакам: отработано стволовыми вредителями > 1/2 окр. ств. под кроной; обрыв корней (вывал) прошлых лет; слом ствола под кроной прошлых лет.

2.5. Выборке подлежит 39,9 % деревьев по запасу, в том числе:

без признаков ослабления 0 %, Причины назначения: _____

ослабленных 0 %, Причины назначения: _____

сильно ослабленных 0 %, Причины назначения: _____

усыхающих 0 %, Причины назначения: _____

свежего сухостоя 0 %, _____

свежего ветровала 0 %, _____

свежего бурелома 0 %, _____

старого сухостоя 19,6 %, _____

старого ветровала 12,9 %, _____

старого бурелома 7,4 %.

2.6. Полнота лесного насаждения после уборки деревьев, подлежащих рубке, составит: 0,4.

Критическая полнота для данной категории лесных насаждений и преобладающей породы составляет: 0,5

ЗАКЛЮЧЕНИЕ к инструментальному обследованию участка.

С целью предотвращения негативных процессов, снижения ущерба от их воздействия назначено: проведение ССР на площади 0,5 га.

Участок лесного насаждения	Урочище (длина)	Квартал	Выдел	Площадь выдела, га	Лесопатологический выдел	Площадь лесопатологического выдела	Вид мероприятия	Площадь мероприятия, га	Породы	Доля выбираемой древесины по запасу, %	Рекомендуемый срок проведения мероприятия
1	2	3	4	5	6	7	8	9	10	11	12
Боружское		49	6	3,5	2	0,5	ССР	0,5	Е, С.	100	до 2023 года

Ведомость временной пробной площади и абрис участка прилагаются (приложение 2 и 3 к Акту).

РЕКОМЕНДАЦИИ по проведению мероприятий, не относящихся к мероприятиям по предупреждению распространения вредных организмов проведение лесовосстановления.

Дата проведения ЛПО: 20.08.2021 года.

Дата составления документа: 16.09.2021 года

Исполнитель работ по проведению лесопатологического обследования

Фамилия, имя и отчество (при наличии) Бубнов А.В.

Организация филиал ФБУ "Рослесозащита" - "ЦЗЛ Калужской области"

Должность зам. нач. отдела

Подпись _____

Телефон 8 (4842) 56-22-57

2. Инструментальное (детальное) обследование лесных насаждений.

2.1. Лесничество Боровское
Участковое лесничество Боровское
Урочище (дача) - Квартал 49 Выдел 6
Лесопатологический выдел 3

Наличие ограничений или особенностей участка, влияющих на назначение СОМ:

в выделе имеется ООПТ.

(отметка о наличии ООПТ, ОЗУ, водоохранной зоны, радиоактивного загрязнения лесов, угрозы возникновения очагов вредных организмов или пожарной опасности в лесах)

2.2. Фактическая таксационная характеристика лесного насаждения соответствует таксационному описанию.

Ведомость лесных участков с выявленными несоответствиями таксационным описаниям (Приложение 1) не прилагается

2.3. Состояние насаждений:

устойчивое ($СКС < 1,50$)
с нарушенной устойчивостью ($СКС \geq 1,51 - \leq 4,50$)
с утраченной устойчивостью ($СКС \geq 4,51$)

2.4. Средневзвешенная категория состояния 1,31

Причины ослабления, повреждения насаждения:

воздействие сильных ветров прошлых лет, повлекшие наклон более 10° , изгиб или вывал березьев (код 821). Данные причины определены по следующим признакам: обрыв коры (вывал) прошлых лет.

2.5. Выборке подлежит 2,5 % деревьев по запасу, в том числе:

без признаков ослабления 0 %,
ослабленных 0 %,
сильно ослабленных 0 %,
усыхающих 0 %,
свежего сухостоя 0 %,
свежего ветровала 0 %,
свежего бурелома 0 %,
старого сухостоя 0 %,
старого ветровала 2,5 %,
старого бурелома 0 %.

Причины назначения: _____
Причины назначения: _____
Причины назначения: _____
Причины назначения: _____

2.6. Полнота лесного насаждения после уборки деревьев, подлежащих рубке, составит: 0,6.

Критическая полнота для данной категории лесных насаждений и преобладающей породы составляет: 0,3

ЗАКЛЮЧЕНИЕ к инструментальному обследованию участка.

С целью предотвращения негативных процессов, снижения ущерба от их воздействия назначенные мероприятия не требуются.

Участок (наименование)	Урочище (стан)	Квартал	Выдел	Площадь выдела, га	Лесопатологический выдел	Площадь лесопатологического выдела	Вид мероприятия	Площадь мероприятия, га	Породы	Доля выбираемой древесины по запасу, %	Рекомендуемый срок проведения мероприятия
1	2	3	4	5	6	7	8	9	10	11	12
Борьковское	-	49	6	3,5	3	2,86	не требует мероприятий	-	-	-	-

Ведомость временной пробной площади и абрис участка прилагаются (приложение 2 и 3 к Акту).

РЕКОМЕНДАЦИИ по проведению мероприятий, не относящихся к мероприятиям по предупреждению распространения вредных организмов: нет.

Дата проведения ЛНО: 20.08.2021 года.

Дата составления документа: 16.09.2021 года

Исполнитель работ по проведению лесопатологического обследования

Фамилия, имя и отчество (при наличии) Бубнов А.В.

Организация филиал ФБУ "Рослесозащита" - "ЦЗЛ Калужской области"

Должность зам. нач. отдела

Подпись _____

Телефон 8 (4842) 56-22-57

Велюмость

Субъект Российской Федерации: Бурятия

Муниципальное образование: Бурякский район

Муниципальное образование: Бурякский район

Год проведения обследования	Поиск квартала	Поиск участка	Поиск участка	Поиск участка	Поиск участка	Поиск участка	Поиск участка	Поиск участка	Поиск участка	Поиск участка	Поиск участка	Поиск участка	Таксационная характеристика								Включено в кадастровый учет																																																																																																																																																																																																																																																																																																																																																																																																																																																																																																																																																																																																																																																																																																																																																																																																																																																																																																																																																																																																																			
													состав	порода	возраст, лет	средняя высота, м	средний диаметр, см	тип леса	площадь	площадь	площадь	площадь	площадь	площадь	площадь	площадь	площадь	площадь	площадь	площадь	площадь	площадь	площадь																																																																																																																																																																																																																																																																																																																																																																																																																																																																																																																																																																																																																																																																																																																																																																																																																																																																																																																																																																																																							
1		2	3	4	5	6	7	8	9	10	11	12	13	14	15	16	17	18	19	20	21	22	23	24	25	26	27	28	29	30	31	32	33	34	35	36	37	38	39	40	41	42	43	44	45	46	47	48	49	50	51	52	53	54	55	56	57	58	59	60	61	62	63	64	65	66	67	68	69	70	71	72	73	74	75	76	77	78	79	80	81	82	83	84	85	86	87	88	89	90	91	92	93	94	95	96	97	98	99	100	101	102	103	104	105	106	107	108	109	110	111	112	113	114	115	116	117	118	119	120	121	122	123	124	125	126	127	128	129	130	131	132	133	134	135	136	137	138	139	140	141	142	143	144	145	146	147	148	149	150	151	152	153	154	155	156	157	158	159	160	161	162	163	164	165	166	167	168	169	170	171	172	173	174	175	176	177	178	179	180	181	182	183	184	185	186	187	188	189	190	191	192	193	194	195	196	197	198	199	200	201	202	203	204	205	206	207	208	209	210	211	212	213	214	215	216	217	218	219	220	221	222	223	224	225	226	227	228	229	230	231	232	233	234	235	236	237	238	239	240	241	242	243	244	245	246	247	248	249	250	251	252	253	254	255	256	257	258	259	260	261	262	263	264	265	266	267	268	269	270	271	272	273	274	275	276	277	278	279	280	281	282	283	284	285	286	287	288	289	290	291	292	293	294	295	296	297	298	299	300	301	302	303	304	305	306	307	308	309	310	311	312	313	314	315	316	317	318	319	320	321	322	323	324	325	326	327	328	329	330	331	332	333	334	335	336	337	338	339	340	341	342	343	344	345	346	347	348	349	350	351	352	353	354	355	356	357	358	359	360	361	362	363	364	365	366	367	368	369	370	371	372	373	374	375	376	377	378	379	380	381	382	383	384	385	386	387	388	389	390	391	392	393	394	395	396	397	398	399	400	401	402	403	404	405	406	407	408	409	410	411	412	413	414	415	416	417	418	419	420	421	422	423	424	425	426	427	428	429	430	431	432	433	434	435	436	437	438	439	440	441	442	443	444	445	446	447	448	449	450	451	452	453	454	455	456	457	458	459	460	461	462	463	464	465	466	467	468	469	470	471	472	473	474	475	476	477	478	479	480	481	482	483	484	485	486	487	488	489	490	491	492	493	494	495	496	497	498	499	500	501	502	503	504	505	506	507	508	509	510	511	512	513	514	515	516	517	518	519	520	521	522	523	524	525	526	527	528	529	530	531	532	533	534	535	536	537	538	539	540	541	542	543	544	545	546	547	548	549	550	551	552	553	554	555	556	557	558	559	560	561	562	563	564	565	566	567	568	569	570	571	572	573	574	575	576	577	578	579	580	581	582	583	584	585	586	587	588	589	590	591	592	593	594	595	596	597	598	599	600	601	602	603	604	605	606	607	608	609	610	611	612	613	614	615	616	617	618	619	620	621	622	623	624	625	626	627	628	629	630	631	632	633	634	635	636	637	638	639	640	641	642	643	644	645	646	647	648	649	650	651	652	653	654	655	656	657	658	659	660	661	662	663	664	665	666	667	668	669	670	671	672	673	674	675	676	677	678	679	680	681	682	683	684	685	686	687	688	689	690	691	692	693	694	695	696	697	698	699	700	701	702	703	704	705	706	707	708	709	710	711	712	713	714	715	716	717	718	719	720	721	722	723	724	725	726	727	728	729	730	731	732	733	734	735	736	737	738	739	740	741	742	743	744	745	746	747	748	749	750	751	752	753	754	755	756	757	758	759	760	761	762	763	764	765	766	767	768	769	770	771	772	773	774	775	776	777	778	779	780	781	782	783	784	785	786	787	788	789	790	791	792	793	794	795	796	797	798	799	800	801	802	803	804	805	806	807	808	809	810	811	812	813	814	815	816	817	818	819	820	821	822	823	824	825	826	827	828	829	830	831	832	833	834	835	836	837	838	839	840	841	842	843	844	845	846	847	848	849	850	851	852	853	854	855	856	857	858	859	860	861	862	863	864	865	866	867	868	869	870	871	872	873	874	875	876	877	878	879	880	881	882	883	884	885	886	887	888	889	890	891	892	893	894	895	896	897	898	899	900	901	902	903	904	905	906	907	908	909	910	911	912	913	914	915	916	917	918	919	920	921	922	923	924	925	926	927	928	929	930	931	932	933	934	935	936	937	938	939	940	941	942	943	944	945	946	947	948	949	950	951	952	953	954	955	956	957	958	959	960	961	962	963	964	965	966	967	968	969	970	971	972	973	974	975	976	977	978	979	980	981	982	983	984	985	986	987	988	989	990	991	992	993	994	995	996	997	998	999	1000

Условные обозначения

ТО - таксационные описания

Исполнитель работ по проведению лесопатологического обследования:

Фамилия, имя и отчество (при наличии)

Бубнов А.В.

Подпись

Ф - фактическая характеристика лесного насаждения

ВРЕМЕННАЯ ПРОБНАЯ ПЛОЩАДЬ

1.1 Субъект Российской Федерации: Калужская область
Лесничество: Боровское
Участок лесничества: Боровское
Урочище (дача): -
Квартал 49 Выдел 6 Площадь выдела 3,5 га.
Лесопатологический выдел: 1 Площадь лесопатологического выдела 0,14 га.

1.2 Метод подсчета: сплошной пересчет.

Количество подсчетов / площадок: ---
Размер площадок (длина x ширина/радиус): ---
Размер временной пробной площади: Размер временной пробной площади: 0,14 га.

1.3 Фактическая таксационная характеристика насаждения:

Состав: 10Е+1п+Д* возраст 106 лет* тип леса КИС
полного 4,6; бонитет 1; запас на га 320* кбм.
возобновление отсутствует.

1.4 Наличие очага вредных организмов: б/п.

Тип очага вредных организмов: -


Фаза развития очага вредных организмов: -

1.5 Причина ослабления, повреждения насаждения и время:

повреждение (заселено или отработано) короедом-типографом (код 343). Время повреждения: 2019-2020 гг. Состояние насаждения: погибшее, Средневзвешенная категория состояния насаждения: 4,89.

1.6 Назначенные мероприятия: ССР.

Исполнитель работ по проведению лесопатологического обследования:

Фамилия, имя и отчество (при наличии) Бубнов А.В. Подпись 

Дата составления документа: 16.09.2021 года

ВРЕМЕННАЯ ПРОБНАЯ ПЛОЩАДЬ

1.1 Субъект Российской Федерации: Калужская область
 Лесничество Боровское
 Участковое лесничество: Боровское
 Урочище (дача): -
 Квартал 49 Выдел 6 Площадь выдела 3,5 га.
 Лесопатологический выдел: 2 Площадь лесопатологического выдела 0,5 га.

1.2 Метод перече́та: сплошной перече́т.

Количество лесг / площадок: ---
 Размеры площадок (длина x ширина/радиус): ---
 Размер временной пробной площади: Размер временной пробной площади: 0,5 га.

1.3 Фактическая таксационная характеристика насаждения:

Состав: 8Е2С* возраст 106 лет* тип леса КИС
 полнота 0,6; бонитет 1; запас на га 310* кбм.
 возобновление отсутствует.

1.4 Номер очага вредных организмов: б/п.


Тип очага вредных организмов: -
 Фаза развития очага вредных организмов: -

1.5 Причина ослабления, повреждения насаждения и время:

повреждение (выселено или отработано) короедом-типографом (код 343); воздействия сильных ветров прошлых лет, повлекшие наклон более 10°, изгиб или вывал деревьев (код 821); воздействия шквалистых и ураганных ветров прошлых лет, повлекшие слом стволов деревьев (код 822). Время повреждения: 2019-2020 гг. Состояние насаждения: сильно ослабленное. Средневзвешенная категория состояния насаждения: 2,7.

1.6 Проведенные мероприятия: ССР.

Исполнитель работ по проведению лесопатологического обследования:

Фамилия, имя
 и отчество (при наличии) Бубнов А.В. Подпись 
 Дата составления документа: 16.09.2021 года

ВРЕМЕННАЯ ПРОБНАЯ ПЛОЩАДЬ № 1

1.1 Территория Российской Федерации: Калужская область
Лесничество: Боровское
Участковое лесничество: Боровское
Урочище (дича): -
Квартал 49 Выдел 6 Площадь выдела 3,5 га.
Лесничий выдел: 3 Площадь лесопатологического выдела 2,86 га.

1.2 Метод перече́та: ленточная пробная площадь.

Кол-во лент / площадок: 1
Размеры площадок (длина x ширина/радиус): 150x20 м.
Размер временной пробной площади: Размер временной пробной площади: 0,3 га.

1.3 Базисная таксационная характеристика насаждения:

Состав: 5С5Е возраст 100 лет тип леса КИС
полнота 9,5; бонитет 1; запас на га 330 кубм.
возобновление отсутствует.

1.4 Наличие очага вредных организмов: б/п.

Тип очага вредных организмов: -


Фаза развития очага вредных организмов: -

1.5 Причина ослабления, повреждения насаждения и время:

ветровые повреждения сильных ветров прошлых лет, повлекшие наклон более 10°, изгиб или вывал деревьев (код 821). Время повреждения: 2019-2020 гг. Состояние насаждения: без признаков повреждения, Средневзвешенная категория состояния насаждения: 1,31.

1.6 Назначенные мероприятия: не требует мероприятий.

Исполнитель работ по проведению лесопатологического обследования:

Фамилия, имя
и отчество (при наличии) Бубнов А.В. Подпись 

Дата составления документа: 16.09.2021 года

ВЕДОМОСТЬ ПЕРЕЧЕТА ДЕРЕВЬЕВ

Итоговая ведомость по насаждению. СКС насаждения: 1,31.

Ступень по высоте	Количество деревьев по категориям состояния, шт.															Всего		
	2		3		4		5		5 (а,б,в)			5 (г,д,е)			шт. куб.м.	в т.ч. подлежит рубке, %		
	И	З	И	З	И	З	И	З	И	З	О	И	З	О				
1	2	3	4	5	6	7	8	9	10	11	12	13	14	15	16	17	18	19
1																	1/ 0,08	
2			1														3/ 0,54	
3			1														6/ 1,9	
4			3		1												19/ 9,44	1
5			4		1										1		26/ 19,03	0,9
6			3		1										1		23/ 22,14	0,9
7			3		1												18/ 21,75	
8			1														8/ 12,08	
9																	2/ 3,64	
10																	1/ 2,3	0,003/ 383
11			16		1										3		107	2,8
итогов. куб.м.			13,2		3,3										2,3		92,9	2,5
итогов.			14,2		3,6										2,5		100	2,5

Насаждение: 1,31.0

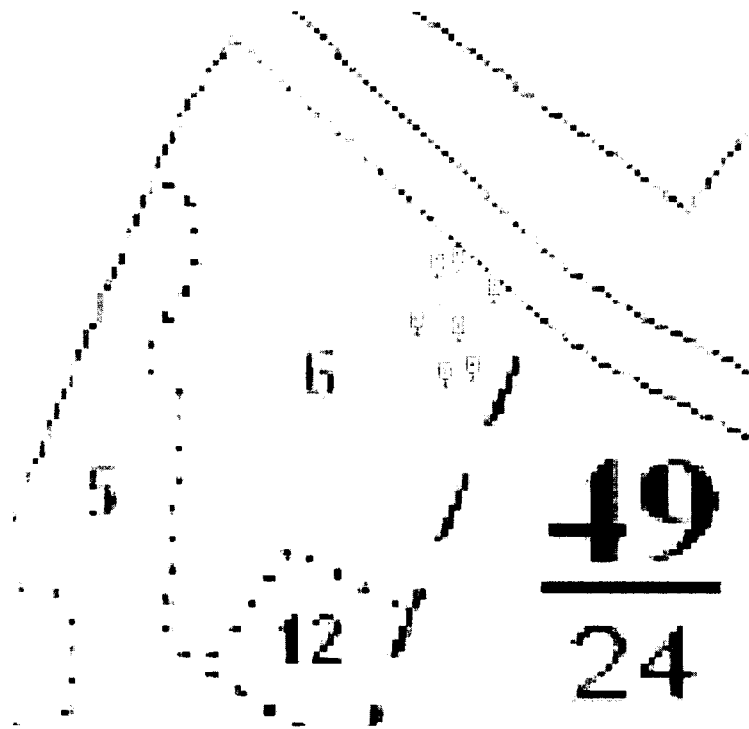
Ступень по высоте	Количество деревьев по категориям состояния, шт.															Всего		
	2		3		4		5		5 (а,б,в)			5 (г,д,е)			шт. куб.м.	в т.ч. подлежит рубке, %		
	И	З	И	З	И	З	И	З	И	З	О	И	З	О				
1	2	3	4	5	6	7	8	9	10	11	12	13	14	15	16	17	18	19
1																	1/ 0,3	
2																	2/ 0,94	
3																	3/ 2,01	
4					1												12/ 10,92	
5					1												15/ 17,7	
6																	7/ 10,36	
7																	2/ 3,64	
8																	1/ 2,18	
9																	0/ 0	
10																	0/ 0	
11			1		2												43	
итогов. куб.м.			1,8		2,1												48,1	
итогов.			1,3		4,4												100	

Насаждение: 1,31.0

Ступень по высоте	Количество деревьев по категориям состояния, шт.															Всего		
	2		3		4		5		5 (а,б,в)			5 (г,д,е)			шт. куб.м.	в т.ч. подлежит рубке, %		
	И	З	И	З	И	З	И	З	И	З	О	И	З	О				
1	2	3	4	5	6	7	8	9	10	11	12	13	14	15	16	17	18	19
1																	1/ 0,08	
2			1														3/ 0,54	
3			1														5/ 1,6	
4					1										1		17/ 8,5	1,5
5					1										1		23/ 17,02	1,6
6															1		11/ 11,22	1,6
7			1														3/ 4,05	
8																	1/ 1,72	
9																	0/ 0	
10																	0/ 0	
11			12		2											3	64	4,7
итогов. куб.м.			8,4		1,2											2,3	44,8	5,1
итогов.			18,5		2,7											5,1	100	5,1

Абрис участка

Масштаб 1:5000



Условные обозначения:		граница мероприятия		ленты перечета		
-----------------------	--	---------------------	--	----------------	--	--

№ квартала	№ выдела	№ ЛП выдела	Размеры ленты (круговой площадки) перечета				Координаты ЛП	
			Сплошной перечет	Длина, м	Ширина, м	Радиус, м		
49	6	1	перечет	-	-	-	0,14	

№ вершины	Координаты		Длина, м
	Широта	Долгота	
1-2	55,21953°	36,45827°	27,7
2-3	55,21937°	36,4586°	25,1
3-4	55,21919°	36,45836°	23,3
4-5	55,219°	36,45848°	12,3
5-6	55,21895°	36,4583°	35
6-7	55,21923°	36,45804°	30,7
7-1	55,2195°	36,45812°	10,2

Исполнитель работ по проведению лесонатологического обследования:

Фамилия, имя
и отчество (при наличии)

Бублив А.В.

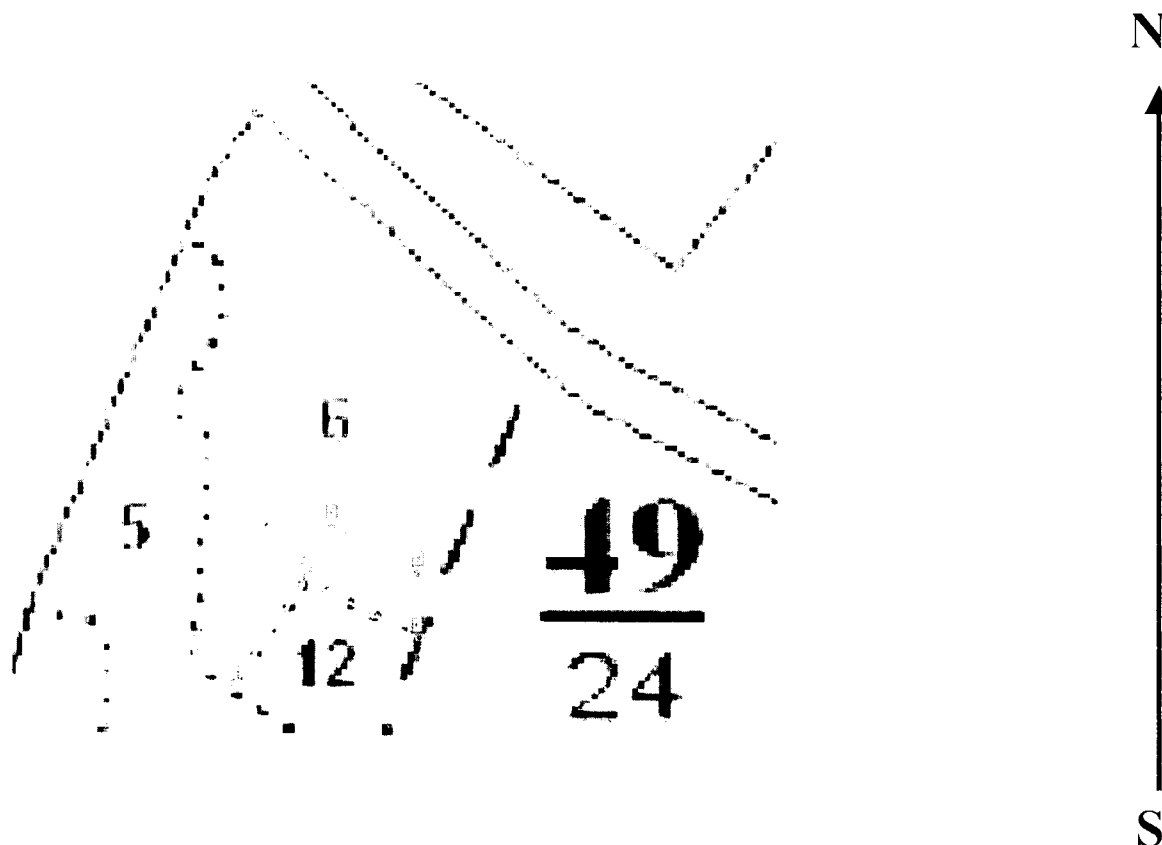
Подпись

Дата составления документа:

16.09.2021 года

Абрис участка

Масштаб 1:5000



Условные обозначения:		граница мероприятия		ленты перечета	
-----------------------	--	---------------------	--	----------------	--

№ квартала	№ выдела	№ ЛП выдела	Размеры ленты (круговой площадки) перечета				Координаты ЛП	
			Сплошной перечет	Длина, м	Ширина, м	Радиус, м		
49	6	2	перечет	-	-	-	0,50	

Номера точек	Координаты		Длина, м
	X	Y	
1-2	55,21839°	36,45689°	34,1
2-3	55,21839°	36,45742°	54,6
3-4	55,21813°	36,45816°	40,1
4-5	55,21777°	36,45823°	70,3
5-6	55,21809°	36,45726°	73,1
6-1	55,21749°	36,45678°	28,3
1-2	55,21765°	36,45643°	87,2

Исполнитель работ по проведению лесопатологического обследования:

Фамилия, имя и отчество (полностью)

Бубнов А.В.

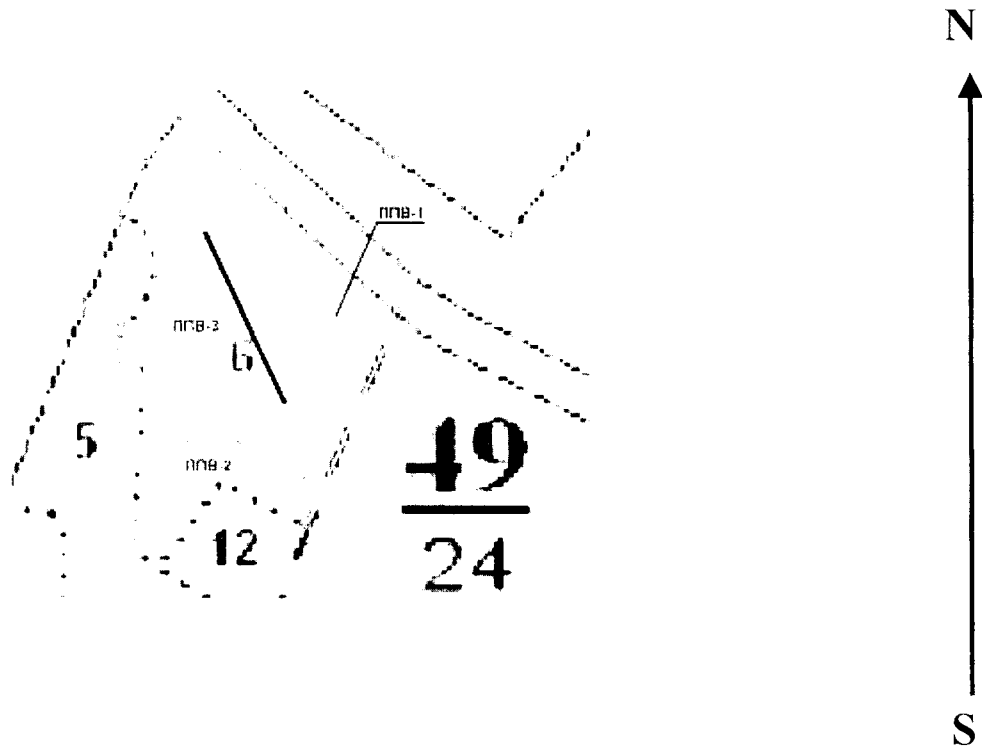
Подпись

Дата составления документа:

16.09.2021 года

Абрис участка

Масштаб 1:5000



Условные обозначения:		граница мероприятия		ленты перечета	
-----------------------	--	---------------------	--	----------------	--

№ квартала	№ выдела	№ ЛПН выдела	Размеры ленты (круговой площадки) перечета					Координаты ЛПН	
			№ ленты	Длина, м	Ширина, м	Радиус, м	Площадь, га		
49	4	3	1	150	20	-	0,30	55,219952	36,45688

№ участка	Координаты		Длина, м
1-2	55,22067°	36,45643°	219,5
2-3	55,21929°	36,45892°	174,5
3-4	55,21777°	36,45823°	40,1
4-5	55,21813°	36,45816°	54,6
5-6	55,21839°	36,45742°	33,8
6-7	55,21838°	36,45689°	86
7-8	55,21765°	36,45643°	138,6
8-9	55,21889°	36,45632°	14,3
9-10	55,21892°	36,4561°	21,9
10-11	55,21912°	36,45607°	50,4
11-12	55,21955°	36,45631°	25,6
12-13	55,21978°	36,45627°	28,6
13-14	55,21997°	36,45597°	38
14-15	55,2203°	36,45613°	45,1

Исполнитель работ по проведению лесонатологического обследования:

Фамилия, имя

и отчество (полностью)

Бубнов А.В.

Подпись

Дата составления документа:

16.09.2021 года

кв. 49, выд. 6, ЛПВ 1




55,21924 36,45803 17E0M
20 авг. 2021 г. 11:44:18 ДП

кв. 49, выд. 6, ЛПВ 2



кв. 49, выд. 6, ЛПВ 3



Лесничество: ГКУКО "Боровское лесничество", Участковое лесничество: Боровское
 Арендатор: ИП Линков А.А.

Квартал 49 Категория защитных лесов: Десна-Рокосские озера

№	Пло- щадь, де- га	Состав, подро- ст, подросток, почва, рельеф, особенности вы дела, отметка о порослевом происх. калас- тровая оценка	Я В Э - р та ен- т яр УС ле- са а	Во Вы эр со ас та т р ас ас т та та	Ди Гр Б ас ул о ам с па н и	Тип леса	П л	Зап. сыр. дес. м3	Кл	Зап. на выд.	Д. м3	Хозяйственные											
													О	На	Общ-В т.ч	ас	Су	Р	Еди	Захлам			
1	2	3	4	5	6	7	8	9	10	11	12	13	14	15	16	17	18	19	20	21	22	23	24
1	3	100ЛС	1	1	7	4	2	2	ПРВ С4	6	12	4	4	3									

в выделе памятник природы рекреационный; тип ландшафта-ЭГ
 эстет. оценка- Н рекреационная- В антропоустойчив.- С проходимость- С
 просм.- С стадия дигрессии- 1

2, 1 Поляна для отдыха

3	2, 9	6С1ЕЗВ+ОС +Е	1	29	С	130	30	40	7	4	1	СЛ	7	40	116	70	1						
				Е		90	27	32				С3				12	1						
				В		70	27	24								34	2						
				ОС													3						

ЛЩ+Р

средний

в выделе памятник природы рекреационный; тип ландшафта-ЭГ
 эстет. оценка- В рекреационная- В антропоустойчив.- В проходимость- С
 просм.- С стадия дигрессии- 1

4	4, 3	6С2Е2С	1	28	С	85	28	32	5	3	1	КИС	7	34	168	101	1						
				Е		27	28					С2				34	1						
				С		150	31	52								33	1						
				подрост		30	6																
				подросток																			
				в выделе памятник природы рекреационный; тип ландшафта-ЭГ эстет. оценка- В рекреационная- В антропоустойчив.- В проходимость- С просм.- С стадия дигрессии- 1																			

10Е
ЛЩ+Р+КРЛ

2,0 т.шт./га
средний

5 2, 8 7Е2С1ОС

в выделе памятник природы рекреационный; тип ландшафта-ЭГ
 эстет. оценка- С рекреационная- Н антропоустойчив.- В проходимость- С
 просм.- С стадия дигрессии- 1

5	2, 8	7Е2С1ОС	1	30	Е	140	30	48	7	4	1	КИС	6	37	104	73	1	3					
				С		31	48					С3				21	1						
				ОС		29	52									10	4						

ЛЩ

средний

6 3, 5 5С5Е

в выделе памятник природы рекреационный; тип ландшафта-ЭГ
 эстет. оценка- В рекреационная- В антропоустойчив.- В проходимость- С
 просм.- С стадия дигрессии- 1

6	3, 5	5С5Е	1	28	С	100	28	36	5	3	1	КИС	6	33	116	58	1	4					
				Е		28	32					С3				58	1						

ЛЩ

средний

7 4, 5 6С4Е

в выделе памятник природы рекреационный; тип ландшафта-ЭГ
 эстет. оценка- В рекреационная- В антропоустойчив.- В проходимость- С
 просм.- С стадия дигрессии- 1

7	4, 5	6С4Е	1	30	С	100	30	44	5	3	1	КИС	7	42	189	113	1						
---	------	------	---	----	---	-----	----	----	---	---	---	-----	---	----	-----	-----	---	--	--	--	--	--	--

Линков *Сергей* *Ильич* *10.15*