

**МИНИСТЕРСТВО ПРИРОДНЫХ РЕСУРСОВ И ЭКОЛОГИИ  
КАЛУЖСКОЙ ОБЛАСТИ**

---

**ПРИКАЗ**

24 мая 2021 г.

№ 500-21

**О реорганизации особо охраняемой природной территории регионального значения – памятника природы «Липовая аллея в усадьбе с. Волконское Козельского района»**

В соответствии с Федеральным законом «Об особо охраняемых природных территориях», Законом Калужской области «О регулировании отдельных правоотношений, связанных с охраной окружающей среды, на территории Калужской области» и Законом Калужской области «О нормативных правовых актах органов государственной власти Калужской области», решением исполнительного комитета Калужского областного Совета народных депутатов от 22.07.1991 № 279 «Об объявлении объектов памятниками природы регионального значения» (в ред. постановления Правительства Калужской области от 16.04.2012 № 185), приказом министерства природных ресурсов и экологии Калужской области от 12.02.2021 № 136-21 «Об утверждении акта инвентаризации памятника природы регионального значения «Липовая аллея в усадьбе с. Волконское Козельского района»

**ПРИКАЗЫВАЮ:**

1. Реорганизовать особо охраняемую природную территорию регионального значения – памятник природы «Липовая аллея в усадьбе с. Волконское Козельского района» посредством изменения ее границ в связи с необходимостью сохранения особо ценных природных объектов и комплексов, не входящих в границы особо охраняемой природной территории регионального значения, но расположенных в непосредственной близости от них.

2. Изменить при реорганизации особо охраняемой природной территории регионального значения – памятника природы «Липовая аллея в усадьбе с. Волконское Козельского района» наименование особо охраняемой природной территории регионального значения – памятника природы «Липовая аллея в усадьбе с. Волконское Козельского района» на наименование «Липовая аллея в усадьбе с. Волконское».

3. Утвердить границы особо охраняемой природной территории регионального значения – памятника природы «Липовая аллея в усадьбе с. Волконское» в соответствии с приложением № 1 к настоящему приказу.

4. Определить режим особой охраны особо охраняемой природной территории регионального значения – памятника природы «Липовая аллея в усадьбе с. Волконское» в соответствии с приложением № 2 к настоящему приказу.

5. Управлению регулирования деятельности в сфере природопользования:

5.1. Оформить охранное обязательство и паспорт особо охраняемой природной территории регионального значения – памятника природы «Липовая аллея в усадьбе с. Волконское»;

5.2. Обеспечить внесение в Единый государственный реестр недвижимости сведений о границах особо охраняемой природной территории регионального значения – памятника природы «Липовая аллея в усадьбе с. Волконское».

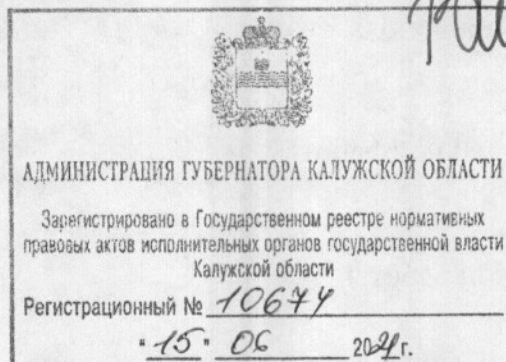
6. Контроль за исполнением настоящего приказа оставляю за собой.

7. Настоящий приказ вступает в силу через десять дней после его официального опубликования

Министр



В.И. Жипа





Приложение № 1  
к приказу министерства  
природных ресурсов и экологии  
Калужской области  
от 24.05.2021 № 500-21

**Сведения о границах особо охраняемой природной территории регионального значения – памятника природы «Липовая аллея в усадьбе с. Волконское»**

Описание местоположения границ особо охраняемой природной территории регионального значения – памятника природы «Липовая аллея в усадьбе с. Волконское»

Раздел 1

Сведения об особо охраняемой природной территории регионального значения – памятнике природы «Липовая аллея в усадьбе с. Волконское» (далее – объект)		
№ п/п	Характеристики объекта	Описание характеристик
1	2	3
1	Местоположение объекта	Калужская область, Козельский район, с. Волконское
2	Площадь объекта +/- величина погрешности определения площади (P +/- Дельта P)	45539 м <sup>2</sup> ± 747
3	Иные характеристики объекта	Кластерность – 1

Раздел 2

Сведения о местоположении границ объекта					
1. Система координат СК кадастрового округа					
2. Сведения о характерных точках границ объекта					
Обозначение характерных точек границ	Координаты, м		Метод определения координат характерной точки	Средняя квадратическая погрешность положения характерной точки (Mt), м	Описание обозначения точки на местности (при наличии)
	X	Y			
1	2	3	4	5	6
1	366578.73	1261293.01	картометрический	1	-
2	366636.46	1261474.09	картометрический	1	-
3	366552.22	1261509.14	картометрический	1	-
4	366434.84	1261559.20	картометрический	1	-
5	366432.35	1261546.52	картометрический	1	-
6	366420.98	1261510.97	картометрический	1	-
7	366403.29	1261481.01	картометрический	1	-
8	366376.63	1261455.15	картометрический	1	-
9	366353.90	1261419.09	картометрический	1	-
10	366350.05	1261378.50	картометрический	1	-

11	366419.03	1261351.33	картометрический	1	-
12	366455.31	1261338.57	картометрический	1	-
13	366513.30	1261315.29	картометрический	1	-
1	366578.73	1261293.01	картометрический	1	-
3. Сведения о характерных точках части (частей) границы объекта					
Обозначение характерных точек части границы	Координаты, м		Метод определения координат характерной точки	Средняя квадратическая погрешность положения характерной точки (Mt), м	Описание обозначения точки на местности (при наличии)
	X	Y			
1	2	3	4	5	6
-	-	-	-	-	-

Раздел 3

Сведения о местоположении измененных (уточненных) границ объекта							
1. Система координат -							
2. Сведения о характерных точках границ объекта							
Обозначение характерных точек границ	Существующие координаты, м		Измененные (уточненные) координаты, м		Метод определения координат характерной точки	Средняя квадратическая погрешность положения характерной точки (Mt), м	Описание обозначения точки на местности (при наличии)
	X	Y	X	Y			
1	2	3	4	5	6	7	8
-	-	-	-	-	-	-	-
3. Сведения о характерных точках части (частей) границы объекта							
-	-	-	-	-	-	-	-






Раздел 4

План границ объекта



Масштаб 1:5000

Используемые условные знаки и обозначения:

-  граница особо охраняемой природной территории
-  1 характерные точки границы
-  граница с волконское

**Режим особой охраны особо охраняемой природной территории регионального значения – памятника природы «Липовая аллея в усадьбе с. Волконское»**

1. На территории, на которой находится особо охраняемая природная территория регионального значения – памятник природы «Липовая аллея в усадьбе с. Волконское», запрещается всякая деятельность, влекущая за собой нарушение сохранности памятника природы, в том числе:

1.1. Строительство объектов капитального строительства, не связанное с обеспечением функционирования памятника природы, за исключение случаев, указанных в подпункте 3.1 настоящего приложения.

1.2. Нарушение почвенного покрова, производство земляных работ, за исключением проведения мероприятий по сохранению и восстановлению памятника природы.

1.3. Проведение геологоразведочных работ, поиск и добыча полезных ископаемых.

1.4. Распашка земель, проведение сельскохозяйственных работ.

1.5. Деятельность, влекущая за собой изменение гидрологического режима.

1.6. Загрязнение и засорение поверхностных и подземных вод, сброс сточных вод.

1.7. Применение удобрений и ядохимикатов.

1.8. Рубка древесной и кустарниковой растительности, нарушение растительного покрова, за исключением проведения научных исследований и мероприятий по сохранению и восстановлению памятника природы.

1.9. Уничтожение объектов животного мира и причинение им вреда, сбор, отлов, изъятие объектов животного мира из среды их обитания, а также причинение вреда местам обитания объектов животного мира.

1.10. Сброс отходов производства и потребления вне специально отведенных для этого мест, складирование, размещение, захоронение всех видов отходов, материалов, грунтов, снега.

1.11. Движение и стоянка механических транспортных средств вне существующей дорожно-тропиночной сети, не связанные с обеспечением функционирования памятника природы.

1.12. Разведение костров, сжигание сухих листьев и травы.

1.13. Расширение существующей дорожно-тропиночной сети.

1.14. Выгул, прогон и выпас сельскохозяйственных животных.

1.15. Повреждение ограждений, информационных знаков, стендов, указателей и других объектов инфраструктуры памятника природы.

2. Режим особой охраны особо охраняемой природной территории регионального значения – памятника природы «Липовая аллея в усадьбе с. Волконское» устанавливается бессрочно.

3. На особо охраняемой природной территории регионального значения – памятнике природы «Липовая аллея в усадьбе с. Волконское» допускается по согласованию с министерством природных ресурсов и экологии Калужской области:



3.1. Строительство линейных объектов при условии наличия в предусмотренных законодательством случаях разрешения, выданного министерством природных ресурсов и экологии Калужской области в установленном законодательством порядке.

3.2. Эксплуатация, ремонт, регламентное обслуживание и реконструкция существующих объектов капитального строительства, линейных объектов (при условии наличия в предусмотренных законодательством случаях разрешения, выданного министерством природных ресурсов и экологии Калужской области в установленном законодательством порядке) и некапитальных строений, сооружений, не влекущие за собой нарушение сохранности памятника природы.

3.3. Проведение противопожарных, санитарно-оздоровительных и иных профилактических мероприятий, необходимых для обеспечения противопожарной безопасности и поддержания санитарных свойств территории памятника природы.

3.4. Использование биологических мер борьбы с вредителями леса.

3.5. Устройство гнездовий для птиц.

3.6. Проведение научных исследований, включая экологический мониторинг.

3.7. Организация эколого-просветительских (проведение учебно-познавательных экскурсий, организация и обустройство экологических учебных троп) мероприятий.